


# PROGRAM ROZVOJA OBCE

## KOVÁLOVEC

Na obdobie 2014–2020



©2015 Regionálna rozvojová agentúra Skalica

Formulár č. Ú1 Hlavička dokumentu PRO

Názov	Program rozvoja obce Koválovec 2014-2020
Územné vymedzenie:	Trnavský kraj, okres Skalica, obec Koválovec

Územný plán obce schválený	<b>Nie</b>
Dátum schválenia PRO	<b>18.12.2015</b>
Dátum platnosti:	<b>2014-2020</b>
Verzia:	<b>1.0</b>
Publikovaný verejne:	<a href="http://www.kovalovec.sk">http://www.kovalovec.sk</a> od <b>1.1.2016</b>
Spracoval:	<b>Regionálna rozvojová agentúra Skalica 2014-2015</b>

Zdroj: vlastné spracovanie

<b>Základné údaje:</b>	
Kraj:	<b>Trnavský</b>
Okres:	<b>Skalica</b>
Región:	<b>Záhorie</b>
Rozloha:	<b>849 ha</b>
Počet obyvateľov:	<b>142</b>
Prvá písomná zmienka:	<b>1394</b>
<b>Nacionále:</b>	
PŠČ:	<b>908 63</b>
IČO:	<b>00309648</b>
<b>Kontakty</b>	
Web:	<b><a href="http://www.kovalovec.sk">http://www.kovalovec.sk</a></b>
E-mail:	<b><a href="mailto:obec@kovalovec.sk">obec@kovalovec.sk</a></b>

Zdroj: Štatistický úrad SR

## **OBSAH**

ÚVOD .....	3
1 ANALYTICKÁ ČASŤ .....	8
1.1 Analýza vnútorného prostredia .....	9
1.1.1 Všeobecné informácie.....	9
1.1.2 Prírodné podmienky .....	13
1.1.3 Obyvateľstvo .....	15
1.1.4 Analýza záujmových skupín a podnikateľského prostredia .....	17

1.1.5	Orgány obce .....	19
1.1.6	Ekonomická a hospodárska situácia.....	19
1.1.7	Infraštruktúra a verejné zariadenia .....	26
1.1.8	Životné prostredia .....	28
1.2	Ex-post hodnotenie .....	29
1.3	Analýza vonkajšieho prostredia .....	30
1.3.1	Steep analýza .....	33
1.3.2	Swot analýza .....	38
2	STRATEGICKÁ ČASŤ .....	40
2.1	Vízia rozvoja územia .....	41
2.2	Strategický cieľ .....	42
3	PROGRAMOVÁ ČASŤ .....	44
3.1	Opatrenia a projekty vrátane ich priradenia k jednotlivým prioritám .....	45
3.2	Súbor ukazovateľov výsledkov a dosahov .....	48
4	REALIZAČNÁ ČASŤ .....	51
4.1	Východiská a popis úloh jednotlivých partnerov pri realizácii .....	51
4.2	Popis postupov organizačného a inštitucionálneho zabezpečenia realizácie PRO ...	52
4.3	Stručný popis komunikačnej stratégie .....	52
4.4	Systém monitorovania a hodnotenia .....	54
4.5	Akčný plán na obdobie dvoch rokov .....	55
5	FINANČNÁ ČASŤ .....	57
5.1	Indikatívny finančný plán na realizáciu PRO .....	57
5.2	Model viacdvojového financovania jednotlivých projektov .....	58
5.3	Systém hodnotenia a zaraďovania projektov do financovania .....	59
	ZÁVER .....	60
	Schválenie PRO .....	61

## ÚVOD

Program rozvoja obce je strednodobý rozvojový dokument, ktorý určuje hlavné smery rozvoja obce do roku 2020. Spracováva sa na regionálnej aj miestnej úrovni v zmysle Zákona č.503/2001 Z.z. o podpore regionálneho rozvoja. Nadväzuje na príslušné strategické dokumenty a programové dokumenty podpory regionálneho rozvoja na národnej a regionálnej úrovni: na národnej úrovni nadväzuje na národné rozvojové plány – Program rozvoja vidieka, Národný

strategický referenčný rámec a operačné programy, na regionálnej úrovni na Program hospodárskeho a sociálneho rozvoja Trnavského samosprávneho kraja. PRO podlieha schváleniu príslušného obecného zastupiteľstva a v pravidelných intervaloch sa vyhodnocuje plnenie programu.

Program rozvoja obce vychádza z analýz súčasnej situácie obce. Jej výsledkom je stratégia rozvoja obce a jednotlivé akčné plány rozvoja obce, ktoré transformujú určené strategické ciele do konkrétnych realizačných krokov.

Dokument vyjadruje spoločnú víziu budúceho rozvoja obce založenú na prieskume verejnej mienky obyvateľov obce a strategického plánu vychádzajúceho z miestnych podmienok a možností rozvoja.

PRO má pre ďalší rozvoj obce zásadný význam. Je dokumentom potrebným pri čerpaní fondov Európskej únie v programovom období 2014-2020. Do prípravy tohto dokumentu sa zapojili všetky záujmové skupiny a vrstvy našich obyvateľov.

PRO na roky 2014-2020 bol spracovaný v zmysle zákona NR SR č. 539/2008 Z. z. o podpore regionálneho rozvoja v znení zákona č.309/2014 Z. z.. Prípravy začali v novembri v roku 2014, kedy sa začali spracovávať údaje potrebné k vypracovaniu analytickej časti. V úvodnej fáze tvorby programu vedenie obce rozhodlo o spôsobe jeho spracovania a zostavilo pracovný tím – koordinačnú skupinu.

Následne bol vypracovaný harmonogram spracovania PRO. Spracovanie PRO prebiehalo v súlade s metodikou na vypracovanie programu hospodárskeho rozvoja a sociálneho rozvoja obce/obcí/VÚC, podľa zákona č. 539/2008 Z. z. o podpore regionálneho rozvoja v znení zákona č. 309/2014 Z. z., verzia 2.0. Záverečné znenie dokumentu bude podliehať schváleniu obecným zastupiteľstvom.

Podľa usmernenia postupu pri vypracovaní programov rozvoja obcí a ich posudzovania procesom strategického environmentálneho hodnotenia podľa zákona č. 24/2006 Z.z. o posudzovaní vplyvov na životné prostredie v platnom znení, bude v prípade potreby predložené oznámenie o vypracovaní strategického dokumentu na príslušný orgán životného prostredia, na základe ktorého bude k PRO priložené jeho posúdenie vplyvu na životné prostredie príslušným úradom životného prostredia.

Formulár č. Ú2 –Zámer spracovania PRO

<b>Zámer spracovania PRO:</b>	
<b>Názov dokumentu:</b>	- Program rozvoja obce Koválovec na roky 2014– 2020
<b>Forma spracovania:</b>	- s pomocou externých odborníkov RRA Skalica
<b>Riadenie procesu spracovania:</b>	- riadiaci tím: starosta, členovia zastupiteľstva <i>Spôsob riadenia procesu spracovania:</i> 1. Spracovanie tohto dokumentu je postavené na princípe spolupráce so všetkými relevantnými subjektmi a na báze otvorenej spolupráce so všetkými zúčastnenými stranami. 2. Vytvorenie koordinačnej skupiny. 3. Vytvorenie pracovných skupín. 4. Zapojenie verejnosti, komunikácia s verejnosťou – informovanie, stretnutia a rozhovory s občanmi. Elektronicky - prostredníctvom webovej stránky obce <a href="http://www.kovalovec.sk">www.kovalovec.sk</a> .
<b>Obdobie spracovania:</b>	- obdobie spracovania november 2014- november 2015, - harmonogram spracovania.
<b>Financovanie spracovania:</b>	- náklady na spracovanie externých odborníkov - Regionálnou rozvojovou agentúrou Skalica

Zdroj: Wiesová, Bernatová: Strategické plánovanie samosprávy, Municipalia 2012

### **Základné princípy tvorby PRO:**

- je založený na kvalitných a overených dátach,
- je výsledkom komplexných analýz v troch kľúčových politikách - oblastiach,
- je vytvorený partnerstvom hlavných aktérov územia,
- je v súlade s udržateľným využívaním hodnôt a zdrojov konkrétneho územia,
- je vyjadrením vízie v konkrétnych stratégiách a rozvojových projektoch.

Formulár č. Ú3 – Harmonogram spracovania PRO

Termín:	I	II	III	IV	V	VI	VII	VIII	IX	X	XI	XII
Úvod*												
Analytická časť												
Strategická časť												
Programová časť												
Realizačná časť												
Finančná časť												
Záver												

Spracovanie podrobného harmonogramu umožňuje poslancom a obyvateľom aktívne sa zúčastňovať na procese prípravy strategického plánovacieho dokumentu, prípadne koordinovať strategické plánovanie v území s prípravou iných strategických dokumentov. Konkrétne projekty potrebujú podporu verejnosti, preto bola zapojená do tvorby PRO už v prípravných krokoch. Práca s verejnosťou prebiehala rôznymi metódami zapojenia.

Formulár č. Ú4 – Zoznam členov pracovnej skupiny

Zoznam členov pracovnej skupiny	
Meno	Funkcia
Patrik Renováček	Starosta obce
Ondrej Pobuda	Člen zastupiteľstva
Jozef Pukančík	Člen zastupiteľstva
Miroslav Novák	Člen zastupiteľstva
Vladimír Regásek	Člen zastupiteľstva
Tomáš Puškár	Člen zastupiteľstva

Formulár č. Ú7 – Metódy zapojenia verejnosti do prípravy PRO

Metóda	Informovanie verejnosti:	Získavanie názorov verejnosti:	Zohľadnenie názorov verejnosti:
Tlačené materiály:	X		
Verejné informačné tabule	X		

Internetové stránky	X		
<b>Stretnutia:</b>			
Stretnutia s kľúčovými ľuďmi/skupinami	X	X	X
Ťažiskové skupiny (reprezentatívne skupiny predstavujúce verejnosť)	X	X	
Verejné stretnutia	X	X	X
Návšteva v dotknutom území	X	X	X
Verejné vypočutie	X	X	X
Verejné vypočutie (s odbornou skupinou )	X	X	X
Využitie miestnych ľudí na získavanie názorov	X	X	X
Brainstormingové stretnutia s verejnosťou	X	X	X
<b>Rozhovory a prieskumy:</b>	X		
Prieskumy verejnej mienky	X	X	
<b>Poradné skupiny:</b>	X		
Miestne poradné skupiny	X	X	X
Pracovné skupiny	X	X	X

Zdroj: vlastné spracovanie

## Východiskové podklady

Pri vypracovaní PHSR je nutné zohľadniť patričné koncepčné dokumenty s ktorými je PRO v súlade a boli zohľadnené pri jeho vypracovaní. Koncepčné dokumenty sú stanovené tak aby zohľadnili miestnú, národnú, regionálnu a nadnárodnú úroveň.

Formulár Ú8 – Zoznam analyzovaných koncepčných dokumentov

Názov dokumentu:	Platnosť dokumentu:	Úroveň dokumentu:	Zdroj:
Stratégia Európa 2020	2020	európska	www.mindop.sk
Program LEADER	2014-2020	európska	www.ec.europa.eu
Národná stratégia regionálneho rozvoja SR (NSRR)	2030	národná	<a href="http://www.mindop.sk">www.mindop.sk</a>
Koncepcia územného rozvoja Slovenska 2001	2030	národná	www.mindop.sk

Metodika na vypracovanie PHSR	2014-2020	národná	www.mindop.sk
Národná stratégia rozvoja cykl.dopravy a cykloturistiky v Slovenskej republike	2020	národná	www.mindop.sk
Národná stratégia pre globálne vzdelávanie na obdobie rokov 2012-2016	2016	národná	www.statpedu.sk
Integrovaný operačný program IROP	2014-2020	národná	www.ropka.sk
Partnerská dohoda	2014-2020	národná	www.partnerskadooda.gov.sk
Program rozvoja vidieka	2014-2020	národná	www.apa.sk
Program hospodárskeho a sociálneho rozvoja TTSK	2009-2015	regionálna	www.trnava-vuc.sk
Územný plán VÚC TTSK 2014		regionálna	www.trnava-vuc.sk
Spoločný Program odpadového hospodárstva obcí	2011-2015	regionálna	www.trnava-vuc.sk
Plán hospodárskeho a sociálneho rozvoja obce	2007-2013	miestna	www.kovalovec.sk
Rozpočet obce	2015-2017	miestna	www.kovalovec.sk

Zdroj: vlastné spracovanie

## 1. ANALYTICKÁ ČASŤ

**Analytická časť PRO** obsahuje analýzu vnútorného prostredia na základe overeného súboru kvantitatívnych a kvalitatívnych dát (ďalej len „dátová základňa“) podľa jednotlivých oblastí vrátane finančnej a hospodárskej situácie, identifikáciu hlavných vonkajších faktorov rozvoja územia (výber hlavných faktorov), analýzu vplyvu vonkajšieho prostredia na vývoj situácie v území, analýzu silnejších a slabších stránok, posúdenie hlavných faktorov a disparít rozvoja územia. Komplexná analýza súčasného stavu územia je zostavená na základe informácií získaných z relevantných zdrojov, t.j. štatistických databáz (ŠÚ SR, RegDat, Infostat a pod.), zoznam uvedený vo formulári A1.



Formulár A1 Zoznam kvantitatívnych a kvalitatívnych dát

Oblasť/téma:	Zdroj dát:	Webová stránka:
Demografia	Štatistický úrad SR Inštitút informatiky a štatistiky	<a href="http://www.slovakstatistics.sk">www.slovakstatistics.sk</a> <a href="http://www.infostat.sk">www.infostat.sk</a>
Bývanie	Štatistický úrad SR Inštitút informatiky a štatistiky	<a href="http://www.slovakstatistics.sk">www.slovakstatistics.sk</a> <a href="http://www.infostat.sk">www.infostat.sk</a>
Školstvo a vzdelávanie	Štatistický úrad SR Ústav informácií a prognóz Ministerstvo školstva SR	<a href="http://www.slovakstatistics.sk">www.slovakstatistics.sk</a> <a href="http://www.uips.sk">www.uips.sk</a> <a href="http://www.minedu.sk">www.minedu.sk</a>
Sociálna starostlivosť	Ústredie práce, sociálnych vecí a rodiny SR Ministerstvo vnútra SR	<a href="http://www.upsvar.sk">www.upsvar.sk</a> <a href="http://www.minv.sk">www.minv.sk</a>
Zdravotníctvo	Národné centrum zdravotníckych informácií Ministerstvo zdravotníctva SR	<a href="http://www.nczisk.sk">www.nczisk.sk</a> <a href="http://www.health.gov.sk">www.health.gov.sk</a>
Ekonomická situácia	Štatistický úrad SR Slovenská agentúra pre rozvoj investícií a obchodu Finančná správa SR	<a href="http://www.slovakstatistics.sk">www.slovakstatistics.sk</a> <a href="http://www.sario.sk">www.sario.sk</a> <a href="http://www.financnasprava.sk">www.financnasprava.sk</a>
Životné prostredie	Slovenský hydrometeorologický ústav Slovenská agentúra životného prostredia Ministerstvo životného prostredia SR	<a href="http://www.shmu">www.shmu</a> <a href="http://www.enviroportal.sk">www.enviroportal.sk</a> <a href="http://www.minzp.sk">www.minzp.sk</a>

Zdroj: vlastné spracovanie

## 1.1 ANALÝZA VNÚTORNÉHO PROSTREDIA

### 1.1.1 Všeobecné informácie

Koválovec je počtom obyvateľov najmenšia samostatná obec na Záhorí, ležiaca na úpätí Bielych Karpát, v okrese Skalica. Prvá písomná zmienka o obci pochádza z roku 1394. Obec mala až do 60-tych rokov 20. storočia 2,5 krát viac obyvateľov ako dnes. V rámci socialistického plánovania sa obec dostala do kategórie zánikových obcí, čoho dôsledkom bol rapidný úbytok obyvateľstva. Najmenej obyvateľov mala obec v roku 1991 a 2015 a to 137, respektíve 138. Rozdiel medzi týmito dvomi obdobiami je v tom, že kým v roku 1991 bol v obci vysoký podiel staršieho obyvateľstva, v roku 2015 je to naopak.

Obec Koválovec sa nachádza na severnom Záhorí, pod úpäťm Bielych Karpát, 13 kilometrov od okresného mesta Skalica. Patrí do skalického vinohradníckeho regiónu a je zaradená do Víňnej cesty Záhoria. Vinohrady sa nachádzajú 2 km severne od obce, na južných svahoch Bielych Karpát. Z odrôd sa tu pestujú hlavne Müller-Thurgau, Frankovka, Rulandské biele, André, Svätovavrínecké. Sviatkom vinohradníkov je sv. Urban, na ktorého počesť bývajú koncom mája vo vinohradoch hody, "Hurbánek". Tieto slávnosti sú známe v širokom okolí. Na veľkonočnú nedeľu každoročne organizujú radošovskí vinohradníci spolu s koválovskými v Radošovciach regionálnu výstavu vína spojenú s "koštúvkou", ktorá si za tie roky získala dobrú povest' v celom regióne. Vinohradníctvo má v našej obci dlhú tradíciu. Prvý krát sú vinohrady spomínané v listine z roku 1554. O tom, aké dôležité miesto zastávali v živote obce, svedčí aj motív znaku obce, ktorý sa nachádza už na prvom známom pečatidle obce z roku 1617. Prvé ušľachtilé odrody sa začali pestovať v polovici 19. storočia. Koncom storočia však vinič úplne zničila filoxéra a s novým vysádzaním sa začalo začiatkom 30-tych rokov 20. storočia. Po 2. svetovej vojne sa začali vo veľkom vysádzať ušľachtilé odrody. V rokoch sedemdesiatych sa začalo vo väčšom rozsahu s výstavbou búd. V súčasnosti je v obci cca 9 aktívnych vinohradníkov.

## História

Chotár bol osídlený už v praveku, o čom svedčia viaceré nálezy nájdené na rôznych miestach chotára. Postupne sa tu vystriedali príslušníci rozličných kultúr, ktoré v etapách prechádzali územím Chvojnickej pahorkatiny. Okolo roku 500 po Kr. sa tu začali usádzať prví Slovania. V 8. storočí bolo toto územie, ako aj celé Záhorie, súčasťou Moravského kniežatstva. Po vzniku Veľkej Moravy ležalo v jej centre. Po jej zániku a storočie trvajúcich ťahaniciach o územie Záhoria medzi českým a uhorským kráľovstvom nakoniec pripadlo Uhorsku a stalo sa jeho pohraničným územím, konfiniom.

Prvá písomná zmienka o obci pochádza z roku 1394. Obec sa tu spomína ako Kiskowalov, patriaca k panstvu Branč. V roku 1452 tu bolo 15 dvorov. V roku 1471 sa obec už spomína ako Kowalowecz. K roku 1554 sú písomne doložené vinohrady. V roku 1558 je obec spomenutá ako Kys Kowalyo. Z roku 1617 pochádza prvé pečatidlo obce, na ktorom je stravec

hrozna a vinohradnícky nožík. Obec patrila pod farský úrad v Radošovciach. Matrika bola vedená od roku 1631. Na začiatku 18. storočia sa obec rozvinula. V roku 1752 má už 76 rodín. Od roku 1773 sa názov obce ustálil na Koválowec. V roku 1768 bola vytvorená v Chropove fara, pod ktorú obec odvtedy patrí. Matrika je tu vedená od leta 1775. V roku 1787 má obec 81 domov a 467 obyvateľov. V roku 1791 sa v obci vzbúrili proti urbárskej regulácii. V roku 1810 zomrelo na epidémiu 41 ľudí. V roku 1821 Ján Vietoris, významný zeman, ktorý bol vicenotárom nitrianskej stolice, správcom panstva, prísediacim sudcom a predstaveným kráľovských majetkov v Holíči a Šaštíne, dal v obci postaviť kostol a cintorín. Pochovaný je v hrobke na miestnom cintoríne. V roku 1828 mala obec len 49 domov a 344 obyvateľov. Počas cholery v roku 1831 bolo na cholerskom cintoríne pochovaných 16 Koválovčanov a 54 Chropovčanov. V roku 1843 bolo v obci 434 obyvateľov.

V revolučnom roku 1848 bol odsúdený na smrť a obesený Pavel Svatík, mlynár z Koválovca. Pamätník má na senickom cintoríne i v Chropove pri kostole. Cholera v roku 1866 si vyžiadala v obci 35 obetí. V roku 1869 mala obec 335 obyvateľov a o rok neskôr 347. V osemdesiatych rokoch 19. storočia bola zriadená obecná škola. V roku 1890 mala obec 379 obyvateľov. Listina z roku 1897 dosvedčuje prvý prenájom poľovného práva v obci. Do 20. storočia obec vstupuje s 333 obyvateľmi.

V obci pôsobí ochotnícke divadlo. Pri príležitosti 100. výročia postavenia kostola bol tento renovovaný a znova vysvätený. V auguste sa začínajú odbavovať po novembrových hodoch aj druhé hody. V roku 1929 bol založený hasičský zbor. Obec mala v roku 1930 329 obyvateľov. Pôsobila tu aj dychová hudba. Pri sčítaní ľudu 1. januára 1939 bolo v obci 72 domov a 353 obyvateľov. V tom istom roku bola obec telefonizovaná, a po vojne aj elektrifikovaná. Ustupuje nosenie dedinského kroja. V roku 1948 má obec 345 obyvateľov.


V roku 1949 bol založený futbalový klub, v roku 1955 zasa menšinové roľnícke družstvo, ktoré sa po nátlaku na roľníkov v roku 1957 zmenilo na väčšinové. V roku 1961 mala obec 365 obyvateľov. Od roku 1962 začali deti navštevovať základnú školu v Radošovciach. V roku 1965 bol sprevádzkovaný nový obchod. V roku 1967 bol skolaudovaný kultúrny dom. V roku 1970 bola v obci v rámci centrálného plánovania zastavená výstavba, obec mala 303 obyvateľov. To malo za následok neustály pokles obyvateľstva, ktorý pokračuje dodnes. V roku 1971, pri príležitosti 150. výročia postavenia kostola sa kostol znova renovoval. V roku 1974 bolo roľnícke družstvo pripojené k Radošovciam. V roku 1978 bol daný do užívania dom smútku. V

roku 1979 sa uskutočnilo skrášľovanie obce a bola vybudovaná vodná nádrž Koválovec. 1. januára 1980 žilo v našej obci 235 obyvateľov. V osemdesiatych rokoch neustále klesal počet obyvateľov aj keď v ich druhej polovici sa začínajú opäť stavať domy.

V roku 1994 si obec pripomenula 600. výročie prvej písomnej zmienky. Na oslavách boli prítomní aj rodáci, žijúci mimo obec. Pri tejto príležitosti vyšla i monografia obce Koválovec, ktorej autorom je Marián Náhlik. V deväťdesiatych rokoch začínajú v obci pribúdať chalupári a počet obyvateľov sa stabilizoval do súčasného stavu. Je vybudovaný amfiteáter pri kultúrnom dome, kde sa konajú spoločenské akcie. V roku 1999 bola obec splynofikovaná. V roku 2000 bol obnovený futbalový klub. Postupne ubúda autobusových spojov. V roku 2002 je vybudovaná asfaltová cesta medzi Koválovcom a Chropovom. Na jeseň 2006 začína svoju činnosť hokejbalový klub. V júni 2007 sa konajú v obci primície v histórii prvého kňaza z našej obce, Milana Puškára. V máji 2011 bola položená nová asfaltová pokrývka cesty z Koválovca do Radošoviec. Na jar 2013 bolo založené prvé detské hasičské družstvo v obci. V októbri toho istého roku bola zhotovená plocha viacúčelového ihriska...

## Erb obce

Erb tvorí základný symbol obce. Na jeho tvorbu sa vzťahujú osobitné heraldické (náuka o erboch), zákonitosti, pravidlá a zvyklosti.



### 1.1.2 Prírodné podmienky

#### Poloha, rozloha obce

Najvyšší bod chotára leží v nadmorskej výške okolo 560 m/n/m, sú ním Koválovské lúky. Obec leží v doline Koválovského potoka, ktorý má tri prítoky z hôr. Obec sa nachádza na západnom Slovensku, v kultúrno-geografickom regióne, ktoré sa nazýva Záhorie ( kraj ležiaci medzi riekou Moravou a vrcholmi Malých a Bielych Karpát). Z územno-správneho členenia patrí obec do Trnavského kraja (NUTS 3), okresu Skalica (LAU 1).

Obec sa geograficky rozprestiera pod úpäťm Bielych Karpát, 48°47'05“ severnej šírky, 17°18'23“ východnej dĺžky, v nadmorskej výške 246 m. Celková rozloha katastra obce je 849 ha. Polovicu katastrálneho územia obce tvorí poľnohospodárska pôda. Z tohto hľadiska patrí obec k najmenej zaľudneným obciam v okrese Skalica.

#### Základný miestopis

Základný miestopis	
Obec:	Koválovec
Okres:	Skalica
Kraj:	Trnavský
Štát:	Slovenská republika
Región:	Záhorie

Kataster obce nie je súčasťou žiadneho národného parku, chránenej krajinskej oblasti, prírodnej rezervácie či chráneného areálu.

## **Geologické pomery**

Zeminy v katastri obce patria k neogénnym sedimentom Viedenskej panvy. Tvoria ich ílovce a siltovce, v podobe sivých vápnitých siltovcov a ílovcov s bridličnatým rozpadom a jemnou vrstevnatosťou. Na povrchu sú pokryté eluviálnymi a deluviálnymi sedimentami, ktoré sú tvorené pôvodnými, silne zvetranými horninami, zastúpenými ílovitými hlinami s úlomkami ílovcov a jemnozrnných pieskocov.

## **Geomorfologické pomery**

Z geomorfologického členenia celé Slovensko je súčasťou Alpsko-himalájskej sústavy. Obec patrí do podsústavy Panónska panva, provincie Západopanónska panva, subprovincie Viedenská kotlina, geomorfologickej oblasti Záhorská nížina, geomorfologického celku Chvojnická pahorkatina a geomorfologického oddielu Unínska pahorkatina. Tento oddiel má mierne zvlnený reliéf s plochými chrbtami a úvalinovými dolinami s amplitúdou 31-150 a stredným uhlom sklonu. Nadmorská výška katastra sa pohybuje medzi 200-350 mm. Najvyššie položené miesto v katastri je na Koválovských lúkach ( 556 m n.m).

## **Hydrologické pomery**

Cez katastrálne územie obce Koválovec preteká Koválovský potok.

## **Vegetačné pomery**

Z hľadiska fyto geografického členenia ( Futák, 1980) patrí katastrálne územie do oblasti Západokarpatskej flóry (Carpaticum occidentale), obvodu predkarpatskej flóry – 9 Biele Karpaty (južná časť) a to severná časť katastru obce. Južná časť patrí do oblasti Panónskej flóry (Pannonicum), obvod europanónskej xerotermej flóry – 4 Záhorská nížina. Príslušnosť k dvom z troch fyto geografických oblastí Slovenskej republiky predurčuje územie obce k rozmanitosti rastlínstva. Z druhového zloženia lesov prevládajú lesy listnaté, prevládajúce stromy dub, hrab, buk, vo vyššie položených miestach sa nachádzajú lesy ihličnaté, prevládajú smrek a borovica.

## Zoologické pomery

Z pôvodnej zvery tu žije divá mačka, psík medvedíkovitý. Bežne žijúca zver v katastri obce je zver srnčia a diviacia : srnec obyčajný, sviňa divá, jeleň karpatský. Z pernatej zvery sú zastúpené: bažant obyčajný, jarabica. Migrujúcim poslom jari je sluka lesná, o ktorej poľovníci vedia, že prvá sluka sa musí lenpozdraviť a až nasledujúca sa môže streliť. Z nepôvodnej, najviac rozmnoženej, zvery je daniel škvrnitý, ktorý sa do týchto končindostal koncom 70. Rokov. Z chrobákov tu môžeme vidieť roháča veľkého, nosorozčeka. Z ďalšej významnej zvery sa tu nachádza ondatra pižmová (*Ondatra zibethicus*) a bobor európsky alebo staršie bobor vodný (*Castor fiber*). Bobor patrí medzi najvýznamnejšie zvieratá, ktoré tu žijú. Pretože bol v minulosti takmer na celom Slovensku vyhubený kvôli cennej kožušine, tuku a dobrému mäsu. V posledných rokoch sa bobor vyskytuje na Záhorí a v rybníčnej oblasti pri Morave, ale aj na východnom Slovensku.

### 1.1.3 Obyvateľstvo

## Základné demografické charakteristiky

Z hľadiska počtu obyvateľov a hustoty obyvateľstva patrí obec Koválovec k najmenším zaľudneným obciam okresu Skalica. V obci v súčasnej dobe žije 136 obyvateľov (stav k 31. 12. 2014).

## Dlhodobý vývoj počtu obyvateľov

V tabuľke sme vychádzali zo zdrojov obecného úradu a Štatistického úradu SR (SODB). Na základe tejto tabuľky možno pozorovať premenlivý vývoj počtu obyvateľov za roky 2005 – 2014. Z dlhodobého hľadiska je zrejmé, že vývoj počtu obyvateľov v obci má klesajúco-stagnujúcu tendenciu.

*Vývoj počtu obyvateľov v obci v rokoch 2005-2014*

Rok:	2005	2006	2007	2008	2009	2010	2011	2012	2013	2014
Počet obyv.:	151	153	151	154	155	145	142	142	140	136

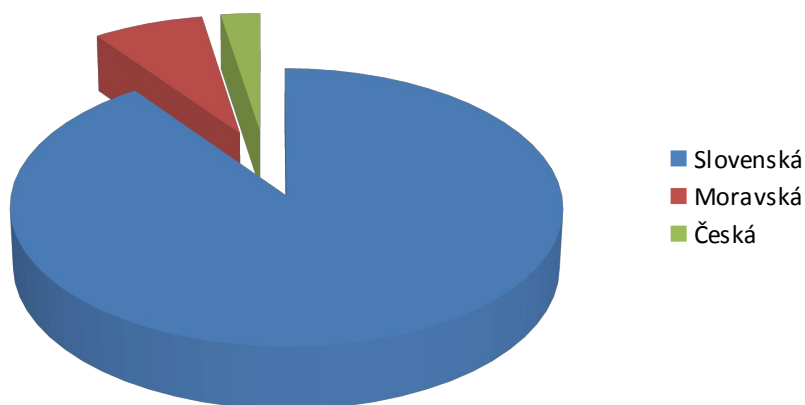
Zdroj: ŠÚ SR

Migračný vývoj reaguje citlivo na pozitívne alebo negatívne zmeny v sociálno-ekonomickej oblasti.

Demografický vývoj obyvateľstva sa odráža predovšetkým vo vekovej štruktúre obce. Všeobecným prejavom demografického vývoja obyvateľstva v obciach je väčšinou nepriaznivá veková štruktúra z hľadiska produktívnych vekových kategórií.

### Národnostné zloženie obce

slovenská: 90,1 %, moravská: 7,3 %, česká: 2,6 %





#### 1.1.4 Analýza záujmových skupín a podnikateľského prostredia

Rozhodujúce pre ekonomický rozvoj obce sú podmienky pre rozvoj podnikania v obci a podnikateľské aktivity súkromného sektora. Zároveň viaceré podnikateľské subjekty pomáhajú obci pri organizovaní kultúrnych, spoločenských a športových podujatí formou sponzorstva.

Formulár A5 – Evidencia podnikateľských subjektov v obci

	<b>NÁZOV ORGANIZÁCIE</b>	<b>SÍDLO</b>
1.	Huliman s.r.o., stolárstvo	Koválovec
2.	Veronika Vávrová, výroba syrových korbáčkov	Koválovec
3.	Peter Tokoš- TOKYWOOD, stolárstvo	Koválovec
4.	Jednota Koválovec s.r.o., predajňa potravín a rozličného tovaru	Koválovec
5.	Ondrej Pobuda ONPO, stavebné práce	Koválovec
6.	Žaneta Regásková, SHR	Koválovec
7.	Ing. Vladimír Kočárik, SHR	Koválovec

Zdroj: Obchodný, Živnostenský register

Formulár A6 – evidenciamimovládnych organizácií v obci

	<b>NÁZOV ORGANIZÁCIE</b>	<b>SÍDLO</b>
1.	DHZ Koválovec	Koválovec
2.	Hokejbalový klub Koválovec	Koválovec
3.	Poľovné združenie Daniel Raková Chropov	Koválovec
4.	FC 2000 Koválovec	Koválovec
3.	Spouek za staré tradície	Koválovec

### ***DHZ Koválovec***

Hasičský zbor v Koválovci bol založený 10.4.1929 za richtára Alexandra Hollého staršieho, podnotára Rudolfa Bártka a Martina Mikúša z Radošoviec, ktorí položili základy prvého hasičského zboru. Hasičský zbor mal v čase svojho vzniku 19 členov, vybavený bol ručnou požiarnou striekačkou pre kónský záprah, ktorá bola zakúpená v roku 1930. Od kónský záprah, ktorá bola zakúpená v roku 1930. Od začiatku založenia vyvíjal zbor činnosť v oblasti požiarnej ochrany a hneď nasledujúci rok bola svojpomocne postavená budova požiarnej zbrojnice. Požiarnu výstroj si členovia zakúpili z vlastných peňazí. Po 2. svetovej vojne bola dodaná nášmu hasičskému zboru motorová striekačka PS8 a postavená bola za spoluúčasti štátnej poisťovne nová budova požiarnej zbrojnice. S nástupom novej techniky dochádza k rozširovaniu členskej základne o mladých ľudí, ktorí sa v tomto období po úspechu v okresnom kole prebojovali do krajskej súťaže v Piešťanoch. V súčasnosti už druhým rokom, prvý krát v histórii zboru, funguje aj detské družstvo, ktoré výkonostne pomaly napreduje. Zbor sa taktiež významnou mierou podieľa na kultúrnom a športovom živote obce. V tomto roku, v roku 2015, obdržali hasiči Koválovca nové hasičské auto Iveco Daily z rúk samotného ministra vnútra a podpredsedu vlády Roberta Kaliňáka. Spolu s protipovodňovým vozíkom, ktorý takisto dostali, činí hodnota daru skoro 130.000 €.

### ***Poľovné združenie Daniel Raková Chropov***

Prvá zmienka o poľovníctve je z roku 1897, bola uzavretá prvá nájomná zmluva s richtárom obce Koválovec. Odvtedy sa revír prenajímal poľovníkom za poplatky. Roku 1934 vznikol Lovecký okresný spolok v Skalici, prvým členom spolku bol Alexander Hollý - richtár Koválovca. Poľovné združenie Raková vzniklo roku 1993 zlúčením troch revírov: Chropov, Chvojnica a Koválovec. Neskôr sa pripojil aj Lopašov. Česť pamiatke dvom členom PS z Koválovca, ktorí v rokoch 2012 a 2014 odišli z radov združenia na onen svet priamo počas honu na diviakov, Jánovi Tokošovi a Jiřímu Staníčkoví.

### ***FC 2000 Koválovec***

Futbalový klub FC 2000 Koválovec bol založený 30. januára 2000. Zakladajúcich členov bolo 11, iniciátorom založenia bol Patrik Renováček a prvým predsedom klubu sa stal Jozef Sloboda. Nadviazal tak na predchádzajúce pokusy generácií, ktoré na začiatku päťdesiatych

rokov a počas šesťdesiatych rokov hrali v Koválovci futbal, ale neorganizovane. Klub odohral štyri sezóny III. triedy oblastného futbalového zväzu Senica. Zúčastnil sa turnajov v Radějove, Chropove, Kátove, Chvojnici, Radošovciach a sám "doma" v Chropove zorganizoval tri ročníky futbalového turnaja. FC 2000 bol tiež organizátorom kultúrnych akcií: diskoték, hodovej zábavy a dvoch ročníkov plesov. V roku 1999 začal tiež s obnovou hodových zápasov, ktoré sa niekoľko rokov nehrali. Od roku 2001 bol predsedom klubu Viliam Šebesta. Klub taktiež vydal dve čísla klubového bulletinu. V roku 2004, po ukončení sezóny činnosť FC 2000 skončila, aj keď klub oficiálne existuje dodnes.

### 1.1.5 **Orgány obce**

Orgány obce tvorí starosta a obecné zastupiteľstvo. Predstaviteľom a najvyšším orgánom obce je starosta. Funkcia starostu je verejná funkcia. Funkčné obdobie starostu sa končí zložením sľubu novozvoleného starostu. Spôsob voľby starostu upravuje osobitný zákon. Obecné zastupiteľstvo je zastupiteľský zbor obce zložený z poslancov zvolených v priamych voľbách obyvateľmi obce. Zastupiteľstvo obce má 5 členov a funkčné obdobie obecného zastupiteľstva sa končí zložením sľubu poslancov novozvoleného zastupiteľstva na štyri roky.

Pri obecnom zastupiteľstve v súčasnosti funguje inventarizačná komisia.

### 1.1.6 **Ekonomická a hospodárska situácia obce**

#### **Ekonomická štruktúra a ekonomický rozvoj obce**

Ekonomický potenciál obce možno definovať ako spolupôsobenie v obci sa nachádzajúceho kapitálu, ľudských zdrojov a prírodných daností za účelom výroby produkcie a poskytovania služieb. Na rozvoji ekonomického potenciálu sa v obci Vrádište podieľajú nielen podnikateľské subjekty pôsobiace na jej území, ale aj obecná samospráva, a nepriamo aj občania, ktorí sa podieľajú na spoločenskom dianí obce.

## Ekonomická štruktúra vytváraná súkromným sektorom

Rozhodujúce pre ekonomický rozvoj obce sú podmienky pre rozvoj podnikania v obci a podnikateľské aktivity súkromného sektora. Súkromné podnikanie v obci sa sústreďuje predovšetkým do týchto oblastí:

- výrobná činnosť, maloobchod a veľkoobchod sústredený do činností obchodných spoločností – predovšetkým spoločností s ručením obmedzeným,
- fyzické osoby podnikajúce predovšetkým v oblasti obchodu, reštauračných služieb a drobných služieb pre obyvateľov.

Zároveň viaceré podnikateľské subjekty pomáhajú obci pri organizovaní kultúrnych, spoločenských a športových podujatí formou sponzorstva.

V priemere možno zhrnúť, že vzhľadom na veľkosť obce, je celková podnikateľská aktivita v obci v porovnaní s priemernými ukazovateľmi rozvoja podnikania v SR slabšia.

Väčšina obyvateľov v predproduktívnom a produktívnom veku odchádza za štúdiom a za prácou do okolitých miest (Holíč, Skalica, Hodonín, Senica).

Základným nástrojom finančného hospodárenia obce bol rozpočet obce na rok 2014. Obec v roku 2014 zostavila rozpočet podľa ustanovenia § 10 odsek 7) zákona č.583/2004 Z.z. o rozpočtových pravidlách územnej samosprávy a o zmene a doplnení niektorých zákonov v znení neskorších predpisov.

**Rozpočet obce** na rok 2014 bol zostavený ako vyrovnaný.

**Bežný rozpočet** bol zostavený ako vyrovnaný a **kapitálový rozpočet** ako schodkový.

Hospodárenie obce sa riadilo podľa schváleného rozpočtu na rok 2014.

## Štruktúra príjmov a výdavkov obce za rok 2014:

Plnenie príjmov a čerpanie výdavkov za rok 2014:

	Rozpočet	Rozpočet po zmenách	Skutočné plnenie príjmov/ čerpanie výdavkov k 31.12.2014	% plnenia príjmov/ % čerpania výdavkov
<b>Príjmy celkom</b>	<b>48 200,00</b>	<b>54 167,41</b>	<b>53 124,24</b>	<b>98</b>
z toho :				
Bežné príjmy	38 870,00	43 557,41	42 515,58	98
Kapitálové príjmy	2 130	0	0	0
Finančné príjmy	7 200	10 610	10 608,66	100

<b>Výdavky celkom</b>	<b>45 200,00</b>	<b>44 020</b>	<b>46 603,71</b>	<b>106</b>
z toho :				
Bežné výdavky	37 800	42 800,00	44 203,71	108
Kapitálové výdavky	5 000	0	0	0
Finančné výdavky	2 400	2 400	2 400	100
<b>Rozpočet obce</b>				

## Hospodárenie obce a rozdelenie prebytku hospodárenie za rok 2014:

Hospodárenie obce a rozdelenie prebytku hospodárenie za rok 2014:

Hospodárenie obce	Skutočnosť k 31.12.2014
Bežné príjmy spolu	42 515,58
Bežné výdavky spolu	44 203,71
<b>Bežný rozpočet</b>	<b>- 1 688,13</b>
Kapitálové príjmy spolu	0,00
Kapitálové výdavky spolu	0,00
<b>Kapitálový rozpočet</b>	<b>0,00</b>
<b>Prebytok/schodok bežného a kapitálového rozpočtu</b>	<b>- 1 688,13</b>
<i>Vylúčenie z prebytku</i>	0,00
<b>Upravený prebytok/schodok bežného a kapitálového rozpočtu</b>	<b>- 1 608,66</b>
Príjmy z finančných operácií	10 608,66
Výdavky z finančných operácií	2 400,00
<b>Rozdiel finančných operácií</b>	<b>8 208,66</b>
PRÍJMY SPOLU	53 124,24
VÝDAVKY SPOLU	46 603,71
<b>Hospodárenie obce</b>	<b>6 520,53</b>
<i>Vylúčenie z prebytku</i>	0,00

Zdroj: OcÚ

## Hospodársky výsledok za 2014 - vývoj nákladov a výnosov:

Hospodársky výsledok za 2014 - vývoj nákladov a výnosov:

Názov	Skutočnosť k 31.12. 2013	Skutočnosť k 31.12.2014	Predpoklad rok 2015	Predpoklad rok 2016
<b>Náklady</b>	<b>44 563,97</b>	<b>45 997,63</b>	<b>42 501,00</b>	<b>42 501,00</b>
50 – Spotrebované nákupy	6 284,45	8 036,39	6 000,00	6 000,00
51 – Služby	16 934,56	15 101,13	16 500,00	16 500,00

52 – Osobné náklady	16 957,19	18 814,16	17 000,00	17 000,00
53 – Dane a poplatky	0,00	0,00	0,00	0,00
54 – Ostatné náklady na prevádzkovú činnosť	0,00	125,00	0,00	0,00
55 – Odpisy, rezervy a OP z prevádzkovej a finančnej činnosti a zúčtovanie časového rozlíšenia	3 115,00	2 115,00	1 000,00	1 000,00
56 – Finančné náklady	1 272,52	1 805,70	2 000,00	2 000,00
57 – Mimoriadne náklady	0,00	0,00	0,00	0,00
58 – Náklady na transfery a náklady z odvodov príjmov	0,00	0,00	0,00	0,00
59 – Dane z príjmov	0,25	0,25	1,00	1,00
<b>Výnosy</b>	<b>47 831,59</b>	<b>45 546,54</b>	<b>43 452,00</b>	<b>43 452,00</b>
60 – Tržby za vlastné výkony a tovar	0,00	0,00	0,00	0,00
61 – Zmena stavu vnútroorganizačných služieb	0,00	0,00	0,00	0,00
62 – Aktivácia	0,00	0,00	0,00	0,00
63 – Daňové a colné výnosy a výnosy z poplatkov	37 714,82	36 149,73	38 000,00	38 000,00
64 – Ostatné výnosy	10,00	0,00	0,00	0,00
65 – Zúčtovanie rezerv a OP z prevádzkovej a finančnej činnosti a zúčtovanie časového rozlíšenia	662,00	1 450,00	450,00	450,00
66 – Finančné výnosy	2,06	1,96	2,00	2,00
67 – Mimoriadne výnosy	0,00	0,00	0,00	0,00
69 – Výnosy z transferov a rozpočtových príjmov v obciach, VÚC a v RO a PO zriadených obcou alebo VÚC	9 442,71	7 944,85	5 000,00	5 000,00
<b>Hospodársky výsledok /+ kladný HV, - záporný HV/</b>	<b>3 267,62</b>	<b>- 451,09</b>	<b>951,00</b>	<b>951,00</b>

### Súhrn príjmov a výdavkov obce v rokoch 2013 – 2014:

Formulár A9 – Súhrn príjmov a výdavkov obce v rokoch 2013 – 2014

#### Príjmy celkom:

	Skutočnosť k 31.12.2013	Skutočnosť k 31.12.2014
<b>Príjmy celkom</b>	69 698,27	53 124,44

z toho :		
Bežné príjmy	47 426,25	42 515,58
Kapitálové príjmy	22 242,39	0,00
Finančné príjmy	0	10 608,66

**Výdavky celkom:**

	Skutočnosť k 31.12.2013	Skutočnosť k 31.12.2014
<b>Výdavky celkom</b>	57 572,95	46 603,71
z toho :		
Bežné výdavky	43 117,07	44 203,71
Kapitálové výdavky	14 455,88	0,00
Finančné výdavky	0	2 400,00

**Štruktúra predpokladaných príjmov a výdavkov obce v rokoch 2015 – 2017:**

Formulár A10 – Štruktúra predpokladaných príjmov a výdavkov obce v rokoch 2015 – 2017

**Príjmy celkom:**

	Skutočnosť k 31.12.2014	Rozpočet na rok 2015	Rozpočet na rok 2016	Rozpočet na rok 2017
<b>Príjmy celkom</b>	<b>53 124,44</b>	<b>54 600,00</b>	<b>50 900,00</b>	<b>51 900,00</b>
z toho :				
Bežné príjmy	42 515,58	44 900,00	47 900,00	48 900,00
Kapitálové príjmy	0,00	0,00	0,00	0,00
Finančné príjmy	10 608,66	9 700,00	3 000,00	3 000,00

**Výdavky celkom:**

	Skutočnosť k 31.12.2014	Rozpočet na rok 2015	Rozpočet na rok 2016	Rozpočet na rok 2017
<b>Výdavky celkom</b>	<b>46 603,71</b>	<b>54 600,00</b>	<b>50 900,00</b>	<b>51 900,00</b>
z toho :				
Bežné výdavky	44 203,71	40 900,00	40 500,00	40 500,00
Kapitálové výdavky	0,00	8 400,00	8 600,00	9 600,00
Finančné výdavky	2 400,00	5 300,00	1 800,00	1 800,00

**Majetok:**

**A K T Í V A :**

Názov	Skutočnosť k 31.12. 2013	Skutočnosť k 31.12.2014	Predpoklad rok 2015	Predpoklad rok 2016
<b>Neobežný majetok spolu</b>	62 385,30	60 720,30	60 000,00	60 000,00
z toho :				
Dlhodobý nehmotný majetok				
Dlhodobý hmotný majetok	62 385,30	60 720,30	60 000,00	60 000,00
Dlhodobý finančný majetok				
<b>Obežný majetok spolu</b>	14 142,85	10 199,45	8 000,00	6 000,00
z toho :				
Zásoby	891,31	645,31	500,00	500,00
Pohľadávky	1 094,80	1 479,53	1 500,00	500,00
Finančný majetok	12 156,74	8 074,61	6 000,00	5 000,00
Poskytnuté návratné fin. výpomoci dlh.	-	-	-	-
Poskytnuté návratné fin. výpomoci krát.	-	-	-	-
Časové rozlíšenie	-	740,82	-	-
<b>Majetok spolu</b>	<b>76 528,15</b>	<b>71 660,57</b>	<b>68 000,00</b>	<b>66 000,00</b>

**P A S Í V A :**

Názov	Skutočnosť k 31.12. 2013	Skutočnosť k 31.12.2014	Predpoklad rok 2015	Predpoklad rok 2016
<b>Vlastné zdroje krytia majetku</b>	33 977,26	33 526,17	32 000,0 0	32 000,00
z toho :				
Fondy účtovnej jednotky	0	0	0	0
Výsledok hospodárenia	33 977,26	33 526,1	32 000,0	32 000,00



		7	0	
<b>Závazky</b>	17 254,38	13	12	10 450,00
		664,33	450,00	
z toho :				
Dlhodobé záväzky	0	0	0	0
Dlhodobé úvery	13 561,20	11	9 800,00	8 000,00
		161,20		
Krátkodobé záväzky	1 414,98	2 053,13	2 200,00	2 550,00
Ostatné zúčtovania rozp. obce	828,20	0	0	0
Rezervy	1 450,00	450,00	450,00	450,00
Výnosy budúcich období	25 296,51	24	23 550,00	23 000,00
		470,07		
<b>Vlastné zdroje krytia majetku a záväzky spolu</b>	<b>76 528,15</b>	<b>71</b>	<b>68 000,0</b>	<b>66 000,00</b>
		<b>660,57</b>	<b>0</b>	

### Pohľadávky:

Pohľadávky	Zostatok k 31.12 2013	Zostatok k 31.12 2014
Pohľadávky do lehoty splatnosti	1 094,80	1 479,53
Pohľadávky po lehote splatnosti	0,00	0,00

### Záväzky:

Záväzky	Zostatok k 31.12 2013	Zostatok k 31.12 2014
Záväzky do lehoty splatnosti	1 414,98	2 053,13
Záväzky po lehote splatnosti	0,00	0,00

### Obec prijala nasledovné granty a transfery :

P.č.	Poskytovateľ	Suma v €	Účel
1.	Obvodný úrad Senica	46,86	Evidencia obyvateľstva
2.	MDVRR SR	132,06	Stavebný poriadok
3.	OÚ Senica	2 553,05	Voľby 2014
4.	MŽP SR	13,31	ŽP
5.	KÚ CDPK Trnava	6,13	ŠSÚaMK
6.	OÚ Senica	828,20	Povodne z r. 2013
7.	ÚPSVR	3 238,80	Zamestnanec UPSVR

### 1.1.7 **Infraštruktúra a verejné zariadenia**

#### **Dopravná infraštruktúra**

Obcou prechádza cesta klasifikovaná ako „ostatné cesty“ Autobusové spojenie je zabezpečené 2 autobusovými zastávkami nachádzajúcimi sa v obci. Obec nie je napojená na železničnú dopravnú sieť. Najbližšia železničná stanica je v meste Holíč (cca 14 km od obce). Cesty 1. a 2 kategórie sa v obci nenachádzajú. Všetky cesty patria do kategórie „ostatné cesty“. Miestne komunikácie sú v zlom stave, miestami chýbajú chodníky, chýbajú bezbariérové prístupy do obecných budov, absentujú cyklistické trasy, chýbajú oddychové zóny.

#### **Technická infraštruktúra, plynovodná sieť**

Obec Koválovec bola plynofikovaná spolu so susednou obcou Chropov v roku 1998. Počet plynofikovaných domácností je 91. Výmera plynovodného potrubia 1,8 km. Plynofikácia je vo vyhovujúcom stave.

#### **Kanalizačná sieť**

V súčasnosti nemá obec vybudovanú kanalizačnú sieť a splaškové vody sú zachytávané lokálne v žumpách/septikoch a likvidované odvozom fekálnymi vozidlami do najbližšej ČOV. Združenie obcí Vieska plánuje vybudovanie spoločného kanalizačného zberača a ČOV pre 10 obcí (Lopašov, Chropov, Oreské, Koválovec, Radošovce, Dubovce, Popudinské Močidlany, Trnovec, Prietržka, Vrádište). Predpokladaná poloha ČOV je v k.ú. Holíč. Kanalizácia sa plánuje vybudovať v rokoch 2016 – 2018.

#### **Vodovodná sieť**

Obec nemá vodovodnú sieť. V súčasnosti nie je v obci vybudovaná splašková kanalizácia a odkanalizovanie obce je riešené prostredníctvom septík a žump. Vybudovanie splaškovej kanalizácie je prioritným zámerom obce na nasledujúce programové obdobie. Pre realizáciu tohto zámeru existujú viaceré alternatívne riešenia. Hlavným z nich je vybudovanie spoločnej kanalizácie v rámci združenia obcí VIESKY (obce Dubovce, Koválovec, Popudinské Močidlany, Prietržka, Trnovec, Oreské, Koválovec, Radošovce, Chropov a Vrádište). Zástupcovia vznikajúceho spoločenstva v tejto veci rokovali s predstaviteľmi projektantských firiem ako aj

BVS, a.s. , ktorá by túto kanalizáciu spravovala. V prípade neúspechu popísaného zámeru sa ponúkajú iné alternatívne riešenia.

### **Elektrická sieť**

V obci je vybudované primárne vzdušné elektrické vedenie, z ktorého sú súčasne vybudované elektrické rozvody po obci a elektrické prípojky do domácností.

### **Odpadové hospodárstvo**

Zber separovaného a klasického odpadu zabezpečuje Vepos Skalica. Zber separovaného odpadu (papier, plasty, sklo) sa zabezpečuje podľa potreby, plasty a papier každý prvý týždeň v mesiaci. Kontajneri na sklo sú v obci. Ostatný zber – nebezpečný odpad, textílie a pod. sa odvážajú do zberného dvora.

### **Iné siete**

V obci je vybudovaná sieť verejného osvetlenia. V obci sa tiež nachádza telefónna sieť. Obec má internetové pokrytie (mikrovlnné pripojenie) a dobré pokrytie sieťou mobilných operátorov – Orange, T-Mobile. Obecný úrad zabezpečuje prevádzkovanie miestneho rozhlasu.

### **Občianska a technická vybavenosť**

- Obecný úrad
- Predajňa potravinárskeho tovaru
- Pohostinské odbytové stredisko
- Futbalové ihrisko
- Dom smútku
- Rozvodná sieť plynu
- Komunálny odpad

- Využívaný komunálny odpad
- Zneškodňovaný komunálny odpad

### **Výchova a vzdelávanie**

V súčasnosti poskytuje výchovu a vzdelávanie detí v obci:

Základná škola Radošovce

Materská škola Radošovce

Na mimoškolské aktivity je zriadená: nie je

### **Zdravotnícke a sociálne zabezpečenie**

Zdravotnícke a sociálne služby obec nezabezpečuje. Najbližšie je zariadenie pre seniorov a domov sociálnych služieb Holič a Skalica, ako aj Fakultná nemocnica s poliklinikou Skalica.

#### **1.1.8 Životné prostredie**

##### **Vodstvo**

Výsledky laboratórnych rozborov vody (fyzikálne, chemické, biologické, mikrobiologické ukazovatele a vo vybraných miestach odberov ukazovatele rádioaktivity) sú spracované podľa STN 75 7221 „Kvalita povrchových vôd.“, vykonávané ročne prostredníctvom SHMU. Poľnohospodárska činnosť je bezprostredným potenciálnym zdrojom znečisťovania podzemných vôd. Pri poľnohospodárskych činnostiach dochádza najčastejšie k vyplavovaniu draslíka, dusičnanov, fosforečnanov, pesticídov a ich rezúdií, a to najmä pri nadmernom dávkovaní priemyselných a organických hnojív priamo na pôdu, nevhodnej agronómii a nesprávnej agrotechnike.

Potenciálnym znečisťovateľom podzemných a pozemných vôd môže byť aj nevybudovaná kanalizácia v obci. Prejavy fekálneho znečistenia a zvýšeného organického znečistenia neboli do roku 2005 sledovaním kvality odoberanej vody zistené.

## Ovzdušie

Významným znečisťovateľom ovzdušia v obci a bezprostrednom okolí je automobilová doprava. Exhaláty a prашný spád zaťažuje predovšetkým priestory pozdĺž miestnej cestnej komunikácie prebiehajúcej stredom obce.

Najväčšie zdroje znečisťovania ovzdušia: Huliman s.r.o.

## 1.2 EX-POST HODNOTENIE

Tento prehľad poskytuje komplexný prehľad všetkých realizovaných projektov a podporených aktivít v predchádzajúcom období, ktorých realizácia mala vplyv na ukazovatele výsledku alebo dosahu v hodnotenom PHSR. Je to výpočet všetkého, čo bola obec v minulom období schopná pripraviť a zrealizovať.

Formulár č. A 4 - Ex-post hodnotenie predchádzajúceho PHSR

v tis. EUR													
č	Názov investície projektu	Číslo a názov aktivity	Cena podľa vykonávacieho projektu	Rok začatia	Finančné prostriedky podľa zdrojov								
				Rok dokončenia	Štátny rozpočet	Rozpočet samostatného kraja	Rozpočet obce	Štátne účelové fondy	Úvery so zárukou u štátu	Rozpočet EÚ	Kód OP	Súkr. Zdroje	Iné zdroje
1	Začatá výstavba ihriska	Začatá výstavba ihriska	16 493 €	2014			2 931 €						13561€
2	Nové chodníky v parkoch a na cintoríne	Nové chodníky v parkoch a na cintoríne	7 302€	2014	7 302€								
3	Predĺženie verejného osvetlenia	Predĺženie verejného osvetlenia	6 633€	2014	6 633€								

4													
5													
6													

### 1.3 ANALÝZA VONKAJŠIEHO PROSTREDIA

#### Partnerstvá obce:

*Obec je členom týchto združení:*

Združenie miest a obcí Slovenska (ZMOS),

Združenie miest a obcí Záhorskej oblasti (ZMOZ),

Združenie obcí Viesky,

Združenie obcí Partnerstvo pre Horné Záhorie o.z.

Vínna cesta Záhorie

Členstvo obce v občianskom združení Partnerstvo pre Horné Záhorie o.z., ktoré je založené na princípe LEADER a s cieľom vytvorenia integrovanej stratégie rozvoja územia a jej naplnenia.

Obec má možnosť získania dotácii v programovom období 2014 – 2020 nielen z prostriedkov Programu rozvoja vidieka SR, ale i iných finančných zdrojov – nadácií, fondov, finančných inštitúcií v súlade so schválenou stratégiou rozvoja územia. Pre obec sa formou partnerstva vytvára priestor pre jej integráciu do európskych štruktúr typu euroregión a rôznych foriem cezhraničnej spolupráce.

## Vonkajšie vzťahy obce

### *Geografická poloha obce :*

Obec leží na súradniciach 48°47'05"S 17°18'23"V. Rozloha katastra obce je 849 ha. Obec susedí s katastrami obcí Chropov, Radošovce a horami so Skalicom.

## Partnerstvá a cezhraničné partnerstvá obce

### *Obec je členom týchto združení:*

Združenie miest a obcí Slovenska (ZMOS), Združenie miest a obcí záhorskej oblasti (ZMOZ), združenie VIESKA, Partnerstvo pre Horné Záhorie o.z.

### **Združenie miest a obcí Slovenska (ZMOS)**



Združenie miest a obcí Slovenska vzniklo na obhajobu spoločných záujmov všetkých združených sídiel, čo zároveň znamená, že jeho úlohou nie je vstupovať do riešenia individuálnych problémov jednotlivých členských miest a

obcí. ZMOS má dobrovoľný charakter, jeho činnosť je hradená ťažiskovo z príspevkov členských obcí a miest. Profit z činnosti ZMOS však majú aj nečlenské mestá a obce – prostredníctvom zmeny legislatívy, po vyjednávaní s MF SR o štátnom rozpočte na konkrétny rok, z presadzovania dôležitosti územnej samosprávy v živote spoločnosti a pod.

### **Združenie miest a obcí Záhorskej oblasti (ZMOZ)**



Združenie miest a obcí záhorskej oblasti bolo založené na konferencii miest a obcí Záhoria v Malackách 24. mája 1990 ako jedno z regionálnych združení Združenia miest a obcí Slovenska. Na V. sneme 23. februára 1995 boli

v súlade s § 21 zákona 369/1990 Zb. a § 20 písmeno f až j zákona 509/1991 Zb. po prerokovaní v 66 členských obciach a mestách prijaté rozhodnutie na povýšenie ZOZO na právny subjekt a boli schválené jeho stanovy. Dňa 9. mája 1995 bolo ZOZO zapísané na Okresnom úrade Bratislava – vidiek do registra združení. ZOZO získalo 19. júna 1995 od Štatistického úradu SR

identifikačné číslo organizácie 34076336 a 10 júna 1997 od Daňového úradu Skalica registráciu a pridelenie daňového identifikačného čísla 34 076 336.

Pod hlavičkou **Združenia miest a obcí záhorskej oblasti ( ZMOZ )** úzko spolupracuje 76 členských obcí a miest. Administratívne je územie Záhoria rozdelené do troch obvodov – Malacky, Senica a Skalica. Obvod Malacky je súčasťou Bratislavského samosprávneho kraja a okres Senica a Skalica patrí do Trnavského samosprávneho kraja. Združenie tvoria z obvodu Malacky 22 obcí a 2 mestá, z obvodu Senica 29 obcí a 2 mestá a z obvodu Skalica 18 obcí a 3 mestá. V 76 členských obciach a mestách Záhoria žije približne 171 000 obyvateľov. Sídлом ZMOZ sú Malacky.

### **Združenie obcí Vieska**

Združenie obcí Vieska bolo založené 19.11.2003. Založilo ho pôvodne 6 obcí okresu Skalica, a to obec Radošovce, Dubovce, Chropov, Oreské, Lopašov a Koválovec. Účelom združenia bolo a stále je vybudovanie kanalizácie v týchto obciach, vybudovanie čističky odpadových vôd a zabezpečenie prevádzkovania týchto zariadení. V roku 2007, konkrétne dňa 12.3. bolo toto združenie rozšírené o ďalších štyroch členov, obec Popudinské Močidl'any, Prietržka, Trnovec a Vrádište. V súčasnosti teda má toto združenie 10 členov. Predsedom združenia je starosta obce Radošovce. Predbežný termín začatia výstavby je rok 2017.

### **Mikroregión Partnerstvo pre Horné Záhorie**



Občianske združenie Partnerstvo pre Horné Záhorie bolo založené 22.6.2007 v obci Kopčany. Je to združenie, ktoré dobrovoľne združuje fyzické a právnické osoby a jeho pôsobnosť je vymedzená katastrálnymi územiaми členských obcí združenia a katastrálnymi územiaми partnerských obcí. Predsedom združenia je Ing. Dušan Dubecký – starosta obce Kopčany. Cieľ združenia je zameraný na rozvoj vidieka a mestských oblastí, a to najmä v týchto oblastiach: cestovný ruch, sociálne služby, obnoviteľné formy energie, životné prostredie, veda, výskum a vzdelávanie.



### 1.3.1 STEEP analýza

Pri riešení problémov a výziev konkrétneho územia je potrebné si uvedomiť, že ich riešenie môže byť v budúcnosti ovplyvnené rôznymi vonkajšími faktormi, ktoré nevieme ovplyvniť. V riadení samosprávy sú to najčastejšie legislatívne zmeny, finančné obmedzenia a podobne. STEEP analýza pomáha tvorcom rozhodnutí predvídať budúci možný vývoj na tieto zmeny a pripraviť sa.

Vonkajšie prostredie je podmienené predovšetkým prenosom odporúčaní z úrovne Európskej únie do legislatívy a exekutívy Slovenskej republiky, následne do riadiacich úrovní na regionálnej a miestnej úrovni. V tomto smere treba rešpektovať predovšetkým stanovisko Európskej komisie v odporúčaní COM 2014 426 k programu stability Slovenska pre prijatie opatrení v rokoch 2014-2015:

- Po náprave nadmerného deficitu posilniť rozpočtové opatrenia na rok 2014 vzhľadom na vznikajúci rozdiel 0,3 % HDP v porovnaní s požiadavkami Paktu stability a rastu na základe prognózy Komisie z jari 2014. V roku 2015 zabezpečiť požadovanú úpravu 0,1 % HDP smerom k strednodobému cieľu, a pritom zohľadniť očakávané nepriaznivé hospodárske podmienky. Následne, až do dosiahnutia strednodobého cieľa, pokračovať v ročnej štrukturálnej úprave na úrovni referenčnej hodnoty 0,5 % HDP. Ďalej posilňovať fiškálny rámec, a to aj zavedením záväzných a vynútiteľných výdavkových stropov. Zlepšiť dlhodobú udržateľnosť verejných financií zvýšením nákladovej účinnosti sektora zdravotnej starostlivosti, najmä racionalizáciou nemocničnej starostlivosti a riadenia, ako aj posilnením primárnej starostlivosti.
- Zlepšiť efektívnosť daňovej správy posilnením kapacít auditu, posudzovania rizík a výberu daní. Prepojiť základ zdanenia nehnuteľností s trhovou hodnotou nehnuteľností.
- Účinnejšie riešiť dlhodobú nezamestnanosť prostredníctvom aktivačných opatrení, druhej šance na vzdelávanie a individuálne prispôbeného kvalitného odborného vzdelávania. Zvýšiť kapacitu verejných služieb zamestnanosti pre správu prípadov, personalizované poradenstvo a aktiváciu uchádzačov o zamestnanie a posilniť väzbu medzi aktiváciou a sociálnou pomocou. V súlade s cieľmi záruky pre mladých ľudí účinne riešiť nezamestnanosť mladých ľudí zlepšením včasnej intervencie. Zlepšiť stimuly v oblasti zamestnanosti žien zlepšením poskytovania zariadení starostlivosti o deti, najmä pre deti do troch rokov.
- Prijat' opatrenia na zvyšovanie kvality vyučovania s cieľom zlepšiť učebné výsledky.

Posilniť poskytovanie vzdelávania na pracovisku v rámci odborného vzdelávania a prípravy.

Prispôbiť akreditačné, finančné a riadiace opatrenia na podporu vytvárania bakalárskych programov orientovaných na výkon povolania. Zlepšiť kvalitu a relevantnosť vedeckej základne a vypracovať plány na posilnenie účinného odovzdávania poznatkov a spolupráce medzi akademickou obcou, výskumom a podnikateľskou sférou. Prijat' systémové opatrenia na zlepšenie prístupu k vysoko kvalitnému a inkluzívnemu predškolskému a školskému vzdelávaniu pre marginalizované komunity vrátane Rómov a prijat' opatrenia na rozšírenie ich účasti na odbornej príprave a vyššom vzdelávaní.

- Zintenzívniť úsilie o lepšie fungovanie trhu s energiou, najmä zvýšením verejnej transparentnosti regulačného rámca a preskúmaním faktorov spôsobujúcich vysoké sieťové poplatky za elektrinu, najmä pre priemyselných odberateľov. Na základe doposiaľ dosiahnutého pokroku ďalej rozvíjať prepojenia so susednými krajinami vrátane Ukrajiny v súlade s memorandom o porozumení podpísaným v apríli.
- Prijat' opatrenia na zvýšenie nezávislosti verejnej služby, a to aj zmenou zákona o štátnej službe. Prijat' stratégiu na zlepšenie riadenia ľudských zdrojov vo verejnej správe. Zintenzívniť úsilie o posilnenie analytickej kapacity na kľúčových ministerstvách s cieľom prijat' politiky založené na dôkazoch a skvalitniť posudzovanie vplyvu politik. Prijat' opatrenia na boj proti korupcii a zrýchliť úsilie o zlepšenie efektívnosti a kvality systému súdnictva. Zaviesť opatrenia na zlepšenie podnikateľského prostredia, a to aj pre malé a stredné podniky. Zintenzívniť úsilie o zlepšenie efektívnosti verejného obstarávania.

Vonkajšie prostredie je určované v prvom rade legislatívou Slovenskej republiky a v danej oblasti je relevantný najmä Národný plán reforiem Slovenskej republiky. Jedná sa o opatrenia, ktorým sa vláda zaviazala plniť v nasledujúcom období.

#### **Konsolidačné opatrenia 2015-2017:**

- Zachovanie výnosu a zvýšenie úspešnosti DPH.
- Registračné pokladnice pre lekárov a iné profesie.
- Zrážková daň na finančných a nefinančných benefity od farmaceutických spol. pre lekárov.
- Ročné zúčtovanie Sociálnej poisťovne.
- Úspory na mzdách (ESO).
- Úspory na medzispotrebe (ESO).

*Efektívnosť verejných výdavkov:*

- Transformácia a zlučovanie podriadených organizácií kapitol štátneho rozpočtu rámci ESO.
- Zlepšenie finančného riadenia a hospodárenia poskytovateľov zdravotnej starostlivosti.
- Vyrovnané hospodárenie fakultných a univerzitných nemocníc.
- Implementácia prvej fázy e-healthESO1.
- Výdavkové priority - zvýšenie miezd učiteľom, zamestnancom úradov práce, kapacít materských škôl.
- Výstavba diaľnic.

*Boj proti daňovým podvodom a analytické kapacity:*

- Tretia etapa akčného plánu formou opatrení na zlepšenie výberu daní, najmä ako je centralizácia informácií z mýtného systému, registra motorových vozidiel a obyvateľstva, prístup k informáciám o účtoch prešetrovaných osôb a firiem.
- Zavedenie insolvenčného registra, registra diskvalifikovaných osôb a ratingu daňových subjektov. Okrem toho sa zriadia špecializované senáty na krajských súdoch so zameraním na daňovú oblasť.
- Posilnenie analytických kapacít a vybudovanie analytickej jednotky na Finančnej správe SR.
- Zverejňovanie platenia DPPO.

*Služby zamestnanosti, dlhodobá nezamestnanosť:*

- Prioritizovanie poradenských a individualizovaných verejných služieb zamestnanosti vrátane zvýšenia ich administratívnych kapacít s cieľom zlepšenia prístupu k zamestnaniu pre dlhodobo nezamestnané osoby, pracovníkov s nízkou kvalifikáciou, starších ľudí a žien
- Poskytovanie kariérneho poradenstva pre dospelých na zlepšenie uplatniteľnosti na trhu práce.
- Centralizácia databázy uchádzačov o zamestnanie a poberateľov sociálnych dávok, kompletizácia a prepojenie s relevantnými inštitúciami.
- Analýza čistej účinnosti a efektívnosti výdavkov jednotlivých opatrení aktívnej politiky trhu práce.
- Posilnenie finančných motivácií zamestnať sa - súbeh dávky v hmotnej núdzi a mzdy.

*Predškolské zariadenia:*

- Budovanie nových zariadení služieb starostlivosti o dieťa.
- Rozšírenie kapacít materských škôl, rozšírenie existujúcich foriem výchovy a vzdelávania o

prípravné triedy materskej školy a zvýšenie časovej dotácie pre predškolské vzdelávanie.

Nezamestnanosť mladých:

- Prijatie systému záruk pre mladých ľudí do 29 rokov.
- Identifikácia sektorovej potreby zručností na trhu práce a dopytu po kvalifikovanej pracovnej sile prostredníctvom Národnej sústavy povolání(NSP).

*Odborné vzdelávanie a postavenie učiteľov:*

- Zvyšovanie miezd učiteľov.
- Lepšie zapojenie zamestnávateľov a zamestnávateľských zväzov do systému odborného vzdelávania a prípravy, podpora odbornej praxe žiakov vykonávanej priamo v podnikoch a zmeny v normatívnom financovaní odborného regionálneho školstva s cieľom posilniť kvalitu odborného vzdelávania.

*Marginalizované rómske komunity:*

- Zvyšovanie počtu asistentov učiteľov.
- Vydávanie učebníc a učebných textov v slovenskom a v rómskom jazyku.

*Výskum a vývoj:*

- Opatrenia z Akčného plánu stratégie RIS3.

*Transparentnosť regulácie sieťových odvetví:*

- Hodnotenie potreby ďalšej regulácie.
- Zverejňovanie analýzy ku všetkým zásadnejším zmenám politiky regulačného obdobia.
- Vybudovanie dátového centra na webovom sídle URSO.

*Prepájanie sústav a sietí:*

- Prepojenie plynárenských sietí s Poľskom a Maďarskom.
- Prepojenie elektrizačných sústav s Maďarskom.

*Energetická efektívnosť v podnikoch:*

- Podpora energetických auditov pre malé a stredné firmy.
- Implementácia smernice o energetickej efektívnosti.

*Verejná služba:*

- Reforma štátnej služby.
- Model prevádzky Integrovaných obslužných miest.
- Grantový program pre posilnenie analytických kapacít vo VS.

- ESO - Efektívna, spoľahlivá a otvorená štátna správa.

*Justícia:*

- Skrátene dlžky súdneho konania.
- Elektronický súdny spis.
- Zavedenie elektronickej Zbierky zákonov SR.

Zdroj: Národný program reforiem Slovenskej republiky 2014, strana 24, 25.

Konkrétnejší vplyv do vonkajšieho prostredia na úrovni samosprávy je uvedený v STEEP analýze.

Formulár č. A 8 - STEEP analýza

<b>Sociálne prostredie</b>	<b>Technologické prostredie</b>	<b>Ekonomické prostredie</b>
Zmeny populácie – zvyšovanie podielu vysokoškolsky vzdelaných ľudí na populácii	Úroveň technológie (výrobnej) a zavádzanie inovatívnych technológií u kľúčových zamestnávateľov – technologická výhoda a technologické zaostávanie	Využívanie doplnkových zdrojov financovania – Európskych štrukturálnych a investičných fondov (EŠIF) pre spolufinancovanie projektov (Partnerská dohoda SR, Operačné programy)
Systém vzdelávania – nedostatočné prepojenie vzdelávacieho systému s potrebami trhu práce	Centrálne využívanie IKT pre komunikáciu s obyvateľstvom a zlepšovanie kvality verejných služieb	Nové trhy a nové príležitosti pre kľúčových zamestnávateľov mimo územia obce
Nedostatočná kapacita a kvalita pracovnej sily pre kľúčových zamestnávateľov	Rastúca úroveň výskumu, vývoja a inovácii v podnikoch a projektoch s vysokou pridanou hodnotou	Dobudovanie dopravnej obslužnosti a cestnej infraštruktúry
Využívanie sociálnych technológií a projektov sociálnych inovácií		Daňové zaťaženie
Zvyšovanie podielu MRK na celkovom počte obyvateľstva, zvyšovanie počtu obyvateľov postihnutých chudobou, rastúca kriminalita		Využívanie možností podpory v oblasti kreatívneho priemyslu
<b>Ekologické prostredie</b>	<b>Politické prostredie</b>	<b>Hodnotové prostredie</b>
Dopady životného prostredia – nedostatočné a neefektívne opatrenia protipovodňovej ochrany	Administratívna pripravenosť vlády SR na čerpanie prostriedkov EŠIF	Celková organizačná kultúra, vnímanie a akceptácia korupcie v spoločnosti (Transparencymedical) (Transparencymedical)
Objavenie doteraz neidentifikovaných starých environmentálnych záťaží	Sektorové stratégie – Politika vlády SR v podpore investícií (investičné stimuly), podpory inovácií, cestovného ruchu, rozvoja dopravy	Trvalá spolupráca so strategickými sociálno-ekonomickými partnermi a nové modely pre spoluprácu

		(verejno-súkromné formy spolupráce)
Zvyšovanie environmentálneho zaťaženia v oblasti znečistenia ovzdušia	Komplikovaná legislatíva a výkon v oblasti verejného obstarávania	Zmena postojov obyvateľstva, rastúca xenofóbia, rasizmus a kriminalita
Klesanie úrovne podzemnej vody v území a celkový nedostatok pitnej vody	Nedostatočná legislatívna a organizačná pripravenosť vlády SR na riešenie problematiky MRK	Zmena postojov obyvateľstva, aktívne zapojenie do občianskych procesov a rozvojových aktivít

Zdroj: vlastné spracovanie

### 1.3.2 SWOT ANALÝZA

SWOT analýza patrí medzi najčastejšie využívané nástroje a prezentáciu výsledkov komplexnej analýzy. Postupov jej tvorby je niekoľko. Formou tzv. brainstormingu\* sa spoločnými silami zdefinovali silné a slabé stránky obce, možné príležitosti a prípadné ohrozenia.

\* kreatívna metóda riešenia problémov založená na skupinovom riešení, ktorá má uľahčiť generovanie kreatívnej stratégie.

Formulár č. A10 - SWOT analýza a príklad dôležitých otázok

<b>SWOT ANALÝZA</b>	
<b>SILNÉ STRÁNKY</b>	<b>SLABÉ STRÁNKY</b>
<ul style="list-style-type: none"> <li>▪ takmer jednotná národnostná a náboženská štruktúra obyvateľstva,</li> <li>▪ dostatok pracovných príležitostí v obci a blízkom okolí,</li> <li>▪ dostatočné dopravné spojenie do zamestnania, škôl, na kultúrne, športové a iné podujatia,</li> <li>▪ predpoklady vybudovania ďalších</li> </ul>	<ul style="list-style-type: none"> <li>▪ zhoršovanie vekovej štruktúry obyvateľstva (rast počtu obyvateľov v poproduktívnom veku a pokles vo veku predproduktívnom),</li> <li>▪ zhoršovanie migračného vývoja spôsobeného prítlačivosťou a možnosťami blízkeho okolia obce,</li> <li>▪ odchod mladých a vzdelaných ľudí z obce.</li> </ul>

<p>bytových jednotiek, občianskej a sociálnej infraštruktúry.</p>	
<p><b>PRÍLEŽITOSTI</b></p>	<p><b>OHROZENIA</b></p>
<ul style="list-style-type: none"> <li>▪ podpora bytovej výstavby, individuálna výstavba rodinných domov za účelom zvýšenia počtu obyvateľov</li> <li>▪ dobudovanie multifunkčného ihriska,</li> <li>▪ rekonštrukcia, prípadne dobudovanie kultúrnych a športových zariadení,</li> <li>▪ vybudovanie zón rekreácie a oddychu.</li> <li>▪ Rekonštrukcia hasičskej zbrojnice a jej nadstavba na komunitné centrum</li> <li>▪ Vybudovanie kanalizácie</li> <li>▪ Napojenie na vysokorýchlostný internet</li> <li>▪ Rekonštrukcia KD a OcÚ</li> <li>▪ Úpravy a údržba vzhľadu obce, verejných priestranstiev a zelených plôch</li> <li>▪ Elektronizácia služieb</li> <li>▪ Označenie obce dopravnými a turistickými tabuľami s ohľadom na začlenenie obce do Partnerstva pre Horné záhorie</li> </ul>	<ul style="list-style-type: none"> <li>▪ nepriaznivý ekonomický a sociálny vývoj v spoločnosti,</li> <li>▪ ohrozené existenčné podmienky pre zabezpečenie rodiny,</li> <li>▪ ohrozenie bytovej výstavby nedostatkom obecných pozemkov a možnými problémami zo strany majiteľov pri výkupe,</li> <li>▪ nepriaznivá veková a vzdelanostná štruktúra obyvateľstva (rast indexu starnutia),</li> <li>▪ nedostatok finančných prostriedkov potrebných k realizácii zámerov.</li> </ul>

## Kontrolný zoznam pre hodnotenie možných rizík

Hodnotenie a následné riadenie možných rizík je štruktúrovaný prístup k identifikácii, hodnoteniu, monitorovaniu a priebežnej kontrole rizika, ktoré môže nastať a negatívne ovplyvniť realizáciu stanovených cieľov PHSR. Kontrolný zoznam tak poskytuje prehľad o všetkých indentifikovaných rizikách, hodnotenie významnosti, opatrenia na zníženie ich pravdepodobnosti a možných vplyvov a vlastníkov rizík.

Formulár A13 – Kontrolný zoznam pre hodnotenie možných rizík (rozvoja územia)

Druh rizika	Objekt rizika	Zdroj rizika	Nežiaduce dôsledky	Pravdepodobnosť
Technické	Územie	Priemyselné havárie	Znečistenie životného prostredia	Nízka
Environmentálne	Územie	Objavenie doposiaľ neidentifikovaných ekologických zdrojov znečistenia	Nadmerné znečistenie	Nízka
		Povodňové ohrozenie	Vzniknuté škody	Vysoká
Sociálne	Územie	Neúmerné zvyšovanie počtu sociálne neprispôsobivých	Rastúca kriminalita	Nízka
Ekonomické	Územie	Financovanie z komplementárnych zdrojov financovania	Nerealizovanie rozvojových projektov	Stredná

Zdroj: vlastné spracovanie

## 2. STRATEGICKÁ ČASŤ

Strategická časť PRO nadväzuje na analytickú časť. Cieľom stratégie je sformulovať ciele a zostaviť vnútornú logiku stratégie vo väzbe na SWOT analýzu, rozvojové faktory a hlavné disparity. Strategická časť určí hlavné ciele a priority rozvoja obce pri rešpektovaní princípov regionálnej politiky a v záujme dosiahnutia vyváženého udržateľného rozvoja územia obce. Strategická časť spočíva z vízie, formulácie a návrhov stratégie. Dôležitým bodom bude výber a popis strategických cieľov v jednotlivých oblastiach života, ako je sociálna,



ekonomicko-hospodárska a environmentálna oblasť.

## 2.1 Vízia rozvoja územia

Pre stanovenie rozvojovej stratégie je začiatkom procesu určenie novej alebo revízia už existujúcej vízie rozvoja. Je potrebné prihliadať na rozvoj počas dlhodobého horizontu 10 až 15 rokov a na súlad s Národnou stratégiou regionálneho rozvoja SR a Programom hospodárskeho a sociálneho rozvoja Trnavského samosprávneho kraja. Vízie a ciele národnej stratégie sa vzťahujú na obdobie do roku 2030. Ťažiskom stratégie sú rozvojové priority štátu pre programovacie obdobie 2014-2020, ktoré majú viesť k splneniu vytýčených cieľov na národnej úrovni. Táto vízia národnej stratégie je nasledovná:

*„Slovensko sa má stať krajinou s vysokou kvalitou života všetkých občanov. Každý región bude využívať svoje danosti v prospech svojho udržateľného hospodárskeho, sociálneho, environmentálneho a územného rozvoja, a tým aj Slovenskej republiky ako vyspelého, hospodársky, politicky a sociálne súdržného členského štátu Európskej únie“*

(Zdroj: Národná stratégia regionálneho rozvoja Slovenskej republiky strana 34)

Program hospodárskeho a sociálneho rozvoja Trnavského samosprávneho kraja na obdobie 2009-2015:

*„Trnavský samosprávny kraj bude konkurencieschopným a všestranne najrozvinutejším regiónom Slovenska, hospodárne spravovaným a efektívne využívajúcim všetky zdroje pre tvorbu nových hodnôt za súčasného zachovania prírodných, kultúrnych a historických hodnôt, pamiatok regiónu a životného prostredia. Bude samosprávou slobodných, spokojných a sebavedomých ľudí.“*

(Zdroj: Program hospodárskeho a sociálneho rozvoja Trnavského samosprávneho kraja, str.212)

S ohľadom na vyššie uvedené dokumenty národnej a regionálnej úrovne je znenie vízie obce na roky 2014-2020 nasledovné:

**„Naša obec využitím verejných a súkromných investícií zabezpečí zvýšenie životnej úrovne obyvateľov a využije vnútorný potenciál pre rozvoj cestovného ruchu, s prihliadnutím na zachovanie vysokej kvality životného prostredia a tradícií obce tak, aby**

sa stala prít'azlivým miestom pre bývanie mladých rodín s ponukou širokej škály voľnočasových aktivít.“

## 2.2 Strategický cieľ

Pre naplnenie dlhodobej vízie rozvoja obce je vhodné stanoviť si strategický cieľ. Stratégia vychádza z poznania komplexných potrieb obce, ich dôležitosti pre zabezpečenie kvality života jej občanov. Do riešenia existujúcich rozvojových potrieb aktívne vstupujú rôzni aktéri, ako je štát, miestna samospráva, súkromný sektor, mimovládne organizácie, občania. Pozornosť v stratégii je venovaná koordinácii intervencií spolufinancovaných zo zdrojov európskych fondov cez schválené operačné programy.

**Strategickým cieľom rozvoja obce na roky 2014-2020 je vytvoriť podmienky pre zvýšenie kvality života obyvateľov obce, pre posilnenie konkurencieschopnosti a ekonomickej výkonnosti obce.**

Pre naplnenie uvedenej vízie si obec stanovila tri prioritné oblasti svojho rozvoja počas rokov 2014-2020. Jedná sa o oblasti:

- **hospodárska,**
- **sociálna,**
- **environmentálna.**

Formulár S1 – Plánovací formulár – vízia

### *Vízia*

**„Naša obec využitím verejných a súkromných investícií zabezpečí zvýšenie životnej úrovne obyvateľov a využije vnútorný potenciál pre rozvoj cestovného ruchu, s prihliadnutím na zachovanie vysokej kvality životného prostredia a tradícií obce tak, aby sa stala prít'azlivým miestom pre bývanie mladých rodín s ponukou širokej škály voľnočasových aktivít.“**

*Strategický cieľ*

**„Vytvoriť podmienky pre zvýšenie kvality života obyvateľov obce, pre posilnenie konkurencieschopnosti a ekonomickej výkonnosti obce.“**

Formulár S2 – Tabuľka prioritných oblastí a ich cieľov

Prioritné oblasti		
1. Hospodárska	2. Sociálna	3. Environmentálna
Cieľom je udržanie ekonomickej výkonnosti a zvyšovanie konkurencieschopnosti	Cieľom je starostlivosť o ľudské zdroje a zvýšenie ich kvality	Cieľom je ochrana a tvorba životného prostredia

Formulár S2 – Jednotlivé oblasti podpory

Prioritné oblasti		
1. Hospodárska	2. Sociálna	3. Environmentálna
Technická infraštruktúra	Sociálna starostlivosť	Odpadové hospodárstvo
Dopravná infraštruktúra	Kultúrna a športová oblasť, využitie kultúrneho dedičstva	Ochrana prírody a krajiny
Cestovný ruch	Školstvo a vzdelávanie	Revitalizácia zelene

Formulár S2 – Tabuľka strategických cieľov a opatrení (oblasti a opatrenia)

Prioritné oblasti a opatrenia		
1. Hospodárska	2. Sociálna	3. Environmentálna
<b>Opatrenie 1.1</b> Vytváranie podmienok pre bývanie za účelom zvýšenia počtu obyvateľov	<b>Opatrenie 2.1</b> Dokončenie multifunkčného ihriska	<b>Opatrenie 3.1</b> Revitalizácia zelene, parkov, chodníkov a ostatných plôch
<b>Opatrenie 1.2</b> Rekonštrukcia KD a OcÚ	<b>Opatrenie 2.2</b> Rekonštrukcia hasičskej zbrojnice a jej nadstavba na komunitné centrum	<b>Opatrenie 3.2</b> Odkanalizovanie obce
<b>Opatrenie 1.3</b> Oprava domu smútku a okolia	<b>Opatrenie 2.3</b> Napojenie na vysokorýchlostný internet	<b>Opatrenie 3.3</b> Odkúpenie budova vodárne a jej revitalizácia na zberný dvojr spolu s Radošovcami a

		Chropovom
<b>Opatrenie 1.4</b> Elektronizácia služieb OcÚ obyvateľom	<b>Opatrenie 2.4</b> Rekonštrukcia kaplnky na cintoríne s cieľom vytvoriť z nej muzeum venované J. Viktorisovi, oprava hrobky	
	<b>Opatrenie 2.5</b> Označenie obce dopravnými značkami a turistickými tabuľami s ohľadom na začlenenie obce do Partnerstva pre horné záhorie	

Zdroj: vlastné spracovanie

### 3. PROGRAMOVÁ ČASŤ

Programová časť PRO nadväzuje na strategickú časť a obsahuje konkrétne opatrenia a projekty k jednotlivým cieľom a prioritám. Obsahuje podrobnejšie rozpracovanie strategických cieľov v hospodárskej, sociálnej, a environmentálnej politike, smerujúce k plneniu strategického cieľa rozvoja na roky 2014-2020: *Vytvoriť podmienky pre zvýšenie kvality života obyvateľov obce, pre posilnenie konkurencieschopnosti a ekonomickej výkonnosti obce.*

Pri vypracovaní programovej časti PRONAšej obce bol implementovaný nasledovný postup v zmysle platnej metodiky pre spracovanie PRO:

1. Pracovné skupiny špecifikovali opatrenia, navrhli k nim aktivity a stanovili poradie dôležitostí opatrení a aktivít, projektov vrátane merateľných ukazovateľov výsledku a dosahu, ako je uvedené vo formulári č. P 1 – Tabuľka opatrení, aktivít a projektov podľa oblastí

2. Koordinačná skupina vypracovala sumárny návrh aktivít a projektov ako východisko pre Akčný plán.

3. Koordinačná skupina stanovila termíny realizácie aktivít, projektov (roky) a odhad ich financovania (výška a zdroje financovania).

4. Koordinačná skupina zabezpečila vypracovanie formulárov pre prípravu navrhnutých

projektov.

### 3.1 Opatrenia a projekty vrátane ich priradenia k jednotlivým prioritám

#### Prioritná oblasť PO 01 – Hospodárska oblasť

Formulár P1 – Tabuľka opatrení, aktivít a projektov podľa oblastí

Opatrenie	Projekt/aktivita	Prioritná oblasť
<b>Opatrenie 1.1</b> Vytváranie podmienok pre bývanie za účelom zvýšenia počtu obyvateľov	1.1.2 Vytýčenie pozemkov pre individuálnu výstavbu RD	Hospodársko-technická infraštruktúra
	1.1.5 Vybudovanie inžinierskych sietí	
	1.1.6 Vybudovanie chodníkov a ciest	
<b>Opatrenie 1.2</b> Rekonštrukcia KD a OcÚ	1.2.1 Vypracovanie projektu	Hospodársko-sociálna infraštruktúra
	1.2.2 Realizácia rekonštrukcie	
<b>Opatrenie 1.3</b> Oprava domu smútku a okolia	1.3.1 Vypracovanie projektu	Hospodárska – technická infraštruktúra
	1.3.2 Realizácia opravy	
<b>Opatrenie 1.4</b> Elektronizácia služieb OcÚ obyvateľom	1.4.1 Realizácia elektronizácie služieb OcÚ obyvateľom	Technická infraštruktúra

Zdroj: vlastné spracovanie

#### Prioritná oblasť PO 02 – Sociálna oblasť

Opatrenie	Projekt/aktivita	Prioritná oblasť
<b>Opatrenie 2.1</b>	2.1.1	Sociálna infraštruktúra

<b>Dokončenie multifunkčného ihriska</b>	Dokončenie projektu multifunkčného ihriska	
<b>Opatrenie 2.2</b> <b>Rekonštrukcia hasičskej zbrojnice a jej nadstavba na komunitné centrum</b>	2.2.1 Vypracovanie projektu	Sociálna infraštruktúra
	2.2.2 Rekonštrukcia podkrovia hasičskej zbrojnice	
	2.2.3 Vybudovanie komunitného centra v nadstavbe	
<b>Opatrenie 2.3</b> <b>Napojenie na vysokorýchlostný internet</b>	2.3.1 Napojenie obce na vysokorýchlostný internet	Komunikácia s verejnosťou
<b>Opatrenie 2.4</b> <b>Rekonštrukcia kaplnky na cintoríne s cieľom vytvoriť z nej múzeum venované J. Viktorisovi, oprava hrobky</b>	2.4.1 Rekonštrukcia kaplnky na cintoríne	Hisória obce
	2.4.2 Oprava hrobky	
	2.4.3 vytvorenie múzea	
<b>Opatrenie 2.5</b> <b>Označenie obce dopravnými značkami a turistickými tabuľami s ohľadom na začlenenie obce do Partnerstva pre horné záhorie</b>	2.3.1 Realizácia označenia obce dopravnými značkami a turistickými tabuľami s ohľadom na začlenenie obce do Partnerstva pre horné záhorie	Turistika a cestovný ruch

Zdroj: vlastné spracovanie

#### Prioritná oblasť PO 03 – Environmentálna oblasť

Opatrenie	Projekt/aktivita	Prioritná oblasť
<b>Opatrenie 3.1</b> <b>Revitalizácia zelene, a ostatných plôch</b>	3.1.1 Parkoviská: OcÚ, cintorín, obchod	Ochrana prírody a krajiny
	3.1.2 Oprava múru pri vstupe do obce	

	3.1.3 Výsadba zelene	
<b>Opatrenie 3.2 Vybudovanie kanalizácie</b>	3.2.1 Do projektu spracovaného od r. 2008 treba zapracovať novú IBV	Odpadové hospodárstvo
	3.2.2 Verejné obstarávanie	
	3.2.3 Realizácia projektu	
<b>Opatrenie 3.3 Odkúpenie budovy vodárne a jej revitalizácia na zberný dvor spolu s Radošovcami a Chropovom</b>	3.3.1 Odkúpenie budovy vodárne	
	3.3.2 Revitalizácia na zberný dvor	

Zdroj: vlastné spracovanie

Súčasťou programovej časti je aj detailnejší formulár pre prípravu finančne náročných projektov, medzi ktoré patrí v rámci obce opatrenie 3.2 Vybudovanie kanalizácie. Realizácia tohto projektu trvá už veľmi dlho, nakoľko je sprevádzaná komplikáciami. Preto sa rozhodli spojiť obce v rámci okresu, ktoré majú rovnaký problém a chýba im v obci kanalizácia. Spoločnými silami chcú riešiť vybudovanie kanalizácie v spoločnom projekte pod záštitou Združenia obcí Viesky.

#### Formulár č. P 4 - Formulár pre prípravu finančne náročných projektov

<b>Základné údaje o projektovom zámere č. 3.2</b>	
Názov projektu	<b>Vybudovanie kanalizácie</b>
Garant	Združenie obcí viesky
Kontaktná osoba garanta	Ing. Vladimír Kočárik (predseda)
Začatie a ukončenie projektu (od ..... do .....)	2008 – 2020
Stav projektu pred realizáciou	Obce nemajú vybudovanú kanalizáciu
Cieľ projektu	Zlepšenie kvality života obyvateľstva
Výstupy	Odkanalizovanie združených obcí
Užívatelia	Obyvatelia obce
Indikátory monitoringu	Zníženie verejných výdavkov
Zmluvné podmienky	VO - výber dodávateľa

Riziká	Neschválenie NFP, výber dodávateľa cez VO						
Poznámky							
<b>Realizácia projektu</b>							
Fáza/míľnik	Súčinnosť iného odboru alebo subjektu					Termín (mesiac/rok)	
Príprava projektovej dokumentácie	Valbek s.r.o.					07/2008	
Vydanie stavebného povolenia	Odbor výstavby, odbor ŠS ŽP v Skalici, Obvodný úrad ŽP v Senici.					11/2010	
Spracovanie a registrácia žiadosti o NFP, zhromaždenie príloh	Odbor prípravy projektov EÚ Združenie obcí vesi					11/2015	
Výber dodávateľa, podpis zmluvy	Odbor výstavby Združenie obcí vesi					12/2016	
Realizácia projektu	Odbor výstavby, Združenie obcí vesi					2016-2018	
Kolaudácia	Odbor výstavby + Združenie obcí vesi					10/2012	
<b>Financovanie projektu</b>							
Druh výdavku	Termín (rok)	Náklady spolu (eur)	z toho verejné zdroje				OZ Vieska
			EU	ŠR	VÚC	Obec	
Realizácia projektu	2016 - 2018	1 500 000	1 425 000	0	0	0	75 000
<b>Spolu</b>		1 500 000	1 425 000	0	0	0	75 000

### 3.2. Súbor ukazovateľov výsledkov a dosahov

Súčasťou programovej časti je aj stanovenie ukazovateľov pre hodnotenie PHSR. Ukazovatele výsledkov a dopadov sú spracované v prehľade vo formulári P2. Ukazovatele sú rozdelené do troch kategórií.

**Ukazovatele výstupu** sú obvykle priradené k jednotlivým projektom. Označujú hmatateľné produkty, dosiahnuté realizáciou jednej alebo viacerých aktivít, vyjadrené v merateľných fyzických alebo peňažných jednotkách. Sú to práce, tovary a služby, ktoré boli financované počas realizácie aktivít projektu.



**Ukazovatele výsledku** vyjadrujú priamy hmatateľný efekt projektu, ktorý je k dispozícii pre cieľovú skupinu alebo sa jedná o služby poskytnuté cieľovej skupine. Medzi výstupom a výsledkom je preto logická väzba.

**Ukazovatele dopadu** vyjadrujú dlhodobý efekt vplyvu na danú prioritnú oblasť alebo cieľovú skupinu, ktorý však realizátor projektu nemôže ovplyvniť. Pre oblasť hodnotenia dopadov pre PHSR boli ako východiskové hodnoty dopadových ukazovateľov stanovené dopadové ukazovatele na nulovej úrovni a hodnotenie dopadov sa uskutočňuje v roku 2020.

Formulár P 2 – Tabuľka ukazovateľov výstupov, výsledkov, dopadov

<b>HOSPODÁRSKA OBLASŤ</b>				
<b>Opatrenie, aktivita</b>	<b>Termín (rok)</b>	<b>Plánovaný rozpočet €</b>	<b>Financovanie</b>	<b>Ukazovateľ výstupu</b>
<b>Opatrenie 1.1</b> Vytváranie podmienok pre bývanie za účelom zvýšenia počtu obyvateľov	2016-2025	15 000	Vlastné zdroje	15 Rodiných domov
<b>Opatrenie 1.2</b> Rekonštrukcia KD a OcÚ	2018-2022	160 000	Vlastné zdroje	Zrekonštruovaný KD a OcÚ, zlepšenie kultúrneho vyžitia v obci
<b>Opatrenie 1.3</b> Oprava domu smútku a okolia	2019	3 000	Vlastné zdroje	Opravený dom smútku a okolie
<b>Opatrenie 1.4</b> Elektronizácia služieb OcÚ obyvateľom	2016-18	20	Vlastné zdroje	Zlepšenie komunikácie obyv s OcÚ

Formulár P 2 – Tabuľka ukazovateľov výstupov, výsledkov, dopadov

<b>SOCIÁLNA OBLASŤ</b>				
<b>Opatrenie, aktivita</b>	<b>Termín (rok)</b>	<b>Plánovaný rozpočet €</b>	<b>Financovanie</b>	<b>Ukazovateľ výstupu</b>
<b>Opatrenie 2.1</b> Dokončenie multifunkčného ihriska	2017	100 000	Vlastné zdroje/PRV	Dokončené multifunkčné ihrisko
<b>Opatrenie 2.2</b> Rekonštrukcia hasičskej	2017-2018	110 000	Vlastné zdroje/PRV	Vytvorenie komunitné centra pre obyvateľov

zbrojnice a jej nadstavba na komunitné centrum				obce
<b>Opatrenie 2.3</b> Napojenie na vysokorychlostný internet	2016	150 000	EÚ NASES	Zlepšenie komunikácie pre obyvateľov obce
<b>Opatrenie 2.4</b> Rekonštrukcia kaplnky na cintoríne s cieľom vytvoriť z nej múzeum venované J. Viktorisovi, oprava hrobky	2018	30 000	Vlastné zdroje/PRV	Múzeum v zrekonštruovanej kaplnke venované J. Viktorisovi
<b>Opatrenie 2.5</b> Označenie obce dopravnými značkami a turistickými tabuľami s ohľadom na začlenenie obce do Partnerstva pre horné záhorie	2018	3000	Vlastné zdroje/EÚ Fondy	Zlepšenie orientácie a turistického značenia v obci

Formulár P 2 – Tabuľka ukazovateľov výstupov, výsledkov, dopadov

ENVIROMENTÁLNA OBLASŤ				
Opatrenie, aktivita	Termín (rok)	Plánovaný rozpočet €	Financovanie	Ukazovateľ výstupu
<b>Opatrenie 3.1</b> Revitalizácia zelene, parkov, chodníkov a ostatných plôch	2015-2020	30 000	Vlastné zdroje	Priebežná každoročná údržba obce
<b>Opatrenie 3.2</b> Odkanalizovanie obce	2016-2018	1 500 000	Vlastné zdroje/Združenie obcí Viesky	Kanalizácia v obci
<b>Opatrenie 3.3</b> Odkúpenie budova vodárne a jej revitalizácia na zberný dvojr spolu s Radošovcami a Chropovom	2017-2020	15 000	Vlastné zdroje	Zlepšenie odpadového hospodárstva

Zdroj: vlastné spracovanie

## 4. REALIZAČNÁ ČASŤ

Realizačná časť PRO nadväzuje na programovú časť a je s ňou prepojená formulármi podrobnejšieho rozpracovania projektových zámerov (Formuláre P2) vo väzbe na akčný plán (Formulár R6). Realizačná časť obsahuje najmä:

- východiská a popis úloh jednotlivých partnerov pri realizácii PRO,
- popis postupov inštitucionálneho a organizačného zabezpečenia,
- stručný popis komunikačnej stratégie PHSR k jednotlivým cieľovým skupinám,
- popis systému monitorovania a hodnotenia plnenia PRO,
- akčný plán s výhľadom na roky 2015-2016.

### 4.1 Východiská a popis úloh jednotlivých partnerov pri realizácii

Legislatíva podľa § 12 Zákona NR SR č. 539/2008 Z. z. o podpore regionálneho rozvoja upravuje pôsobnosť obce na účely podpory, podľa písmena b) „*obec zabezpečuje a koordinuje vypracovanie a realizáciu programu hospodárskeho rozvoja a sociálneho rozvoja obce, pravidelne ho monitoruje a každoročne vyhodnocuje jeho plnenie, zabezpečuje súlad programu hospodárskeho rozvoja a sociálneho rozvoja obce s územnoplánovacou dokumentáciou, ak jej spracovanie vyžaduje osobitný predpis.*“

Obec má v oblasti prípravy a realizácie programu rozvoja dostatočné skúsenosti na programovej aj projektovej úrovni. Skúsenosti má z prípravy, realizácie projektov a hodnotenia programu hospodárskeho a sociálneho rozvoja obce (2007-2013). Obec využila projekty financované zo štrukturálnych fondov v programovom období 2007-2013, úspešne realizovala projekty na výstavbu nájomných bytov, ktoré boli financované zo Štátneho fondu rozvoja bývania a z Ministerstva výstavby a regionálneho rozvoja.

Pri realizácii PRO vstupujú do partnerstva s obcou obyvatelia obce, ktorí sa zúčastnili rôznych stretnutí, boli oslovení dotazníkom a na základe výpovednej hodnoty z dotazníka. Partnermi sa stali podnikatelia a záujmové skupiny, na základe stretnutí s nimi a s poslancami a zamestnancami Obecného úradu prebehli konzultácie jednotlivých častí strategického dokumentu.

#### 4.2. **Popis postupov organizačného a inštitucionálneho zabezpečenia realizácie PRO**

##### **Samospráva**

Realizácie PRO obce je činnosťou samosprávy obce. Obec ju vykonáva prostredníctvom obecného zastupiteľstva a starostu obce. Samospráva jedenkrát ročne spracuje získané pripomienky OcÚ, poslancov, partnerov a verejnosti. Spracuje ich do leta, v čase začiatku prípravy rozpočtu na ďalší rok. Do septembra príslušného roka je predloženie hodnotenie PRO za predchádzajúci rok a jeho prípadná aktualizácia.

##### **Obecné zastupiteľstvo**

Vo vzťahu k realizácii PRO obecné zastupiteľstvo berie na vedomie návrh strategickej časti dokumentu, schvaľuje celý dokument PRO a každoročne schvaľuje vyhodnotenie ako sa dané PHSR plní. Schvaľuje každoročne hodnotiace a monitorovacie správy a rozhoduje o aktualizácii programu.

##### **Starosta obce**

Starosta je najvyšším výkonným orgánom obce. Rozhoduje vo všetkých veciach správy obce, okrem tých, ktoré nespadajú do právomocí a kompetencií obecného zastupiteľstva. Starosta obce sa podieľal na príprave dokumentu v spolupráci s koordinačnou skupinou, tvorenou poslancami obecného zastupiteľstva, s pracovnými skupinami.

#### 4.3 **Stručný popis komunikačnej stratégie**

Zabezpečenie realizácie PRO je dosahované koordinovaným prístupom a spoluprácou so všetkými partnermi a aktérmi. Hlavným cieľom komunikačnej stratégie je komunikácia s občanmi a dosiahnutie stavu, aby bol každý občan obce pravidelne a včas informovaný, o celej príprave PRO, o jeho realizácii, a to v dostatočnom rozsahu a primeranou formou. Vzhľadom na charakter obce, prebieha komunikácia osobným stykom s predstaviteľmi, občanmi, zamestnancami obce, alebo priamou účasťou na zasadnutiach obecného zastupiteľstva.

Dôležitým nástrojom komunikácie v obci je rozhlas, informačná tabuľa, úradná tabuľa a webová stránka obce. Komunikácia s obyvateľmi prebieha neustále až do ukončenia platnosti PHSR.

Ďalším nástrojom komunikácie sú rokovania v rámci obecného zastupiteľstva, kde materiál na rokovanie pripravuje starostka obce v súčinnosti so zamestnankyňami obce. Na príprave materiálu sa podieľajú aj komisie zastupiteľstva, ako poradné orgány ObZ, rokujú o ňom poslanci. Materiál z každého zastupiteľstva je verejne prístupný a zastupiteľstvo je verejné. O zastupiteľstve je informované obyvateľstvo a organizácie všetkými informačnými kanálmi. Počas programového obdobia 2014-2020 je naplánovaných 13 aktivít na predloženie tohto typu materiálu do obecného zastupiteľstva.

Formulár R 6 – Plán komunikácie, hodnotenia a monitoringu realizácie PHSR

P.č.	Časový rámec	Miesto	Cieľová skupina	Forma	Téma, ciele	Vstupné údaje	Výstupy
1.	12/2014 až 11/2015	ObÚ	Koordinačná skupina	Príprava materiálov	Príprava na PRO	Údaje z evidencií a štatistiky ObÚ	Podklady k PHSR
2.	12/2015	ObÚ	poslanci	Materiál na rokovanie ObZ	Koordinačná skupina PRO	Návrh na realizáciu PRO	Uznesenie ObZ
3.	12/2016	ObÚ	občania	Materiál na rokovanie ObZ	Vyhodnotenie plnenia PROza rok 2015	Hodnotiac a správa PRO	Monitor. správa 01, Uznesenie ObZ
4.	12/2016	ObÚ	občania	Materiál na rokovanie ObZ	Akčný plán PRO 2017-2018	PRO Metodika	Návrh akčného plánu
5.	12/2017	ObÚ	občania	Materiál na rokovanie ObZ	Vyhodnotenie plnenia PROza rok 2016	Hodnotiac a správa PRO	Monitor. správa 02, Uznesenie ObZ
6.	12/2018	ObÚ	občania	Materiál na rokovanie ObZ	Vyhodnotenie plnenia PROza rok 2017	Hodnotiac a správa PRO	Monitor. správa 03, Uznesenie ObZ
7.	12/2018	ObÚ	občania	Materiál na rokovanie ObZ	Akčný plán PRO 2019-2020	PRO Metodika	Návrh akčného plánu

8.	12/2019	ObÚ	občania	Materiál na rokovanie ObZ	Vyhodnotenie plnenia PROza rok 2018	Hodnotiac a správa PRO	Monitor. správa 04, Uznesenie ObZ
9.	12/2020	ObÚ	občania	Materiál na rokovanie ObZ	Vyhodnotenie plnenia PROza rok 2019	Hodnotiac a správa PRO	Monitor. správa 05, Uznesenie ObZ
10.	12/2021	ObÚ	občania	Materiál na rokovanie ObZ	Vyhodnotenie plnenia PRO za roky 2014-2020	Hodnotiac a správa PRO	Monitor. správa 06, Uznesenie ObZ

#### 4.4 Systém monitorovania a hodnotenia

Monitorovanie PRO sa vykonáva systematicky a priebežne. Vykonáva sa počas celého trvania PRO až do jeho ukončenia platnosti. Vstupnými údajmi pre monitorovanie sú údaje uvedené vo Formulári P2, kde sú uvedené ukazovatele výstupu, výsledku a dopadu. Výstup monitorovania je vo forme monitorovacej správy a táto je predložená raz do roka na schválenie obecnému zastupiteľstvu, vždy za predchádzajúci rok. Táto činnosť je naplánovaná do termínu príslušného roku, kedy bude predložené hodnotenie PHSR za predchádzajúci rok. Za prípravu monitorovacej správy zodpovedá starostka obce, hlavný kontrolór, poslanci alebo iná poverená osoba. Cieľom monitorovania je zistenie reálneho stavu plnenia opatrení, informácie o spôsobe realizácie, prijatie nápravných opatrení a informácie o prípadnom negatívnom vývoji. Celkový plán hodnotenia je spracovaný vo Formulári R5.

Formulár R 5 – Plán hodnotenia a monitorovania

<b>Plán priebežných hodnotení PRO na programové obdobie 2014-2020</b>		
<b>Typ hodnotenia</b>	<b>Vykonať prvýkrát</b>	<b>Dôvod vykonania/Periodicita</b>
Strategické hodnotenie	najskôr v roku 2018	podľa rozhodnutia obce a vzniknutej spoločenskej potreby
Tematické hodnotenie	2016	téma hodnotenia identifikovaná ako riziková časť vo výročnej monitorovacej správe za predchádzajúci kalendárny rok

Ad-hoc mimoriadne hodnotenie	nerozhoduje	- pri značnom odklone od stanovených cieľov a doľahnutých hodnôt ukazovateľov - pri návrhu na revíziu PHSR
Ad-hoc hodnotenie celého PHSR alebo jeho časti	2016-2020	Na základe rozhodnutia starostu alebo podnetu poslancov

Zdroj: vlastné spracovanie

#### 4.5 Akčný plán na obdobie dvoch rokov

Súčasťou realizačnej časti je akčný plán spracovaný na obdobie dvoch rokov. V prípade PHSR našej obce sú to roky 2015-2016 uvedené vo formulári R6. Akčný plán je spracovaný podľa troch prioritných oblastí a obsahuje projekty s plánom realizácie na roky 2015 a 2016. V tabuľke sú uvedené všetky prioritné oblasti z dôvodu lepšieho prehľadu. Opatrenia, ktoré sú v akčnom plánovanom období neaktívne sú označené skratkou N/A.

#### Akčný plán pre prioritnú oblasť PO 01 Hospodárska oblasť 2015-2016

Formulár R 6 – Akčný plán na roky 2015-2016

Projekt/aktivita			
Opatrenie, aktivita	Termín (rok)	Zodpovedný	Financovanie
<b>Opatrenie 1.1</b> Vytváranie podmienok pre bývanie za účelom zvýšenia počtu obyvateľov	2016-2025	Obec	Vlastné zdroje
<b>Opatrenie 1.2</b> Rekonštrukcia KD a OcÚ	2018-2020	Obec	Vlastné zdroje
<b>Opatrenie 1.3</b> Oprava domu smútku a okolia	2019	Obec	Vlastné zdroje
<b>Opatrenie 1.4</b> Elektronizácia služieb OcÚ obyvateľom	2016-2018	Obec	Vlastné zdroje

### Akčný plán pre prioritnú oblasť PO 02 Sociálna oblasť 2015-2016

Formulár R 6 – Akčný plán na roky 2015-2016

Projekt/aktivita			
Opatrenie, aktivita	Termín (rok)	Zodpovedný	Financovanie
<b>Opatrenie 2.1</b> Dokončenie multifunkčného ihriska	2017	Obec	Vlastné zdroje/PRV
<b>Opatrenie 2.2</b> Rekonštrukcia hasičskej zbrojnice a jej nadstavba na komunitné centrum	2017-2018	Obec	Vlastné zdroje/PRV
<b>Opatrenie 2.3</b> Napojenie na vysokorýchlostný internet	2016	Obec	EÚ NASES
<b>Opatrenie 2.4</b> Rekonštrukcia kaplnky na cintoríne s cieľom vytvoriť z nej múzeum venované J. Viktorisovi, oprava hrobky	2018	Obec	Vlastné zdroje/PRV
<b>Opatrenie 2.5</b> Označenie obce dopravnými značkami a turistickými tabuľami s ohľadom na začlenenie obce do Partnerstva pre horné záhorie	2018	Partnerstvo pre Horné záhorie	Obec/Eurofondy

### Akčný plán pre prioritnú oblasť PO 03 Environmentálna oblasť 2015-2016

Formulár R 6 – Akčný plán na roky 2015-2016

Projekt/aktivita			
Opatrenie, aktivita	Termín (rok)	Zodpovedný	Financovanie
<b>Opatrenie 3.1</b> Revitalizácia zelene, parkov, chodníkov a ostatných plôch	2014-2020	Obec	Vlastné zdroje
<b>Opatrenie 3.2</b> Odkanalizovanie obce	2016-2018	Združenie obcí Viesky	OZ Viesky/Eurofondy
<b>Opatrenie 3.3</b> Odkúpenie budova vodárne a jej revitalizácia na zberný dvojr spolu s Radošovcami a Chropovom	2017-2020	Obec	Vlastné zdroje

Zdroj: vlastné spracovanie



## 5 FINANČNÁ ČASŤ

Finančná časť obsahuje finančné zabezpečenie jednotlivých opatrení a aktivít. Zaoberá sa inštitucionálnou a organizačnou stránkou realizácie programu rozvoja obce.

Táto časť obsahuje:

- model viac zdrojového financovania jednotlivých opatrení, aktivít za účasti sociálno-ekonomických partnerov v území v prepojení na programový rozpočet obce,
- hodnotiacu tabuľku pre výber projektov.

Riadiaci tím zabezpečil spracovanie finančnej časti vo forme Finančného rámca pre realizáciu PRO vo Formulári č.F 3 – Indikatívny rozpočet, sumarizácia. Koordinačná skupina vypracovala návrhy hodnotiacich tabuliek podľa troch oblastí vo Formulári č. F 2 – Hodnotiaca tabuľka pre výber projektov. Celý návrh finančnej časti sa prerokoval v pracovnej skupine a s partnermi..

### 5.1 Indikatívny finančný plán na celú realizáciu PRO

Zdroje financovanie realizácie PRO pozostávajú z riadnych zdrojov finančného zabezpečenia a doplnkových zdrojov finančného zabezpečenia.

Riadne zdroje finančného zabezpečenia:

- verejné zdroje – štátny rozpočet, štátne účelové fondy ako je Environmentálny fond, Štátny fond rozvoja bývania a Recyklačný fond, rozpočet vyšších územných celkov (VÚC Trnava) a rozpočet obce,
- iné zdroje – prostriedky fyzických a právnických osôb, úvery, príspevky medzinárodných organizácií, cezhraničná spolupráca a iné prostriedky.

Doplnkové zdroje finančného zabezpečenia sú z finančných prostriedkov z Európskej únie v programovacom období 2014-2020, tzv. európske štrukturálne a investičné fondy (EŠIF), určené hospodársky zaostalým regiónom a regiónom s nepriaznivou štruktúrou zamestnanosti a podnikateľského prostredia.

## 5.2 Model viaczdrojového financovania jednotlivých projektov

Financovanie jednotlivých projektov bude viac zdrojové, závisí od aktuálnej finančnej situácie v obci a od aktuálnych potrieb. Opiera sa o financovanie zo zdrojov obce, štátu, Európskej únie, z VÚC Trnava a súkromných zdrojov. Vyčíslenie jednotlivých zámerov bolo stanovené odhadom, prieskumom a vychádzalo z existujúcich výkazov a rozpočtov projektantov. Finálne podoby budú súčasťou žiadostí o nenávratný finančný príspevok a budú vychádzať najmä z procesu verejného obstarávania.

Formulár F 3 – Model viaczdrojového financovania PHSR obce Častkov –intervenčná matica

Viac zdrojové financovanie							
Číslo projektu	Celkové Náklady v €	Verejné zdroje					Iné zdroje
		EÚ	Štát	VÚC	Rozpočet Obce	Spolu	
<b>PO 01</b>	<b>Hospodárska oblasť</b>						
1.1	15 000				15 000	15 000	
1.2	160 000				160 000	160 000	
1.3	3 000				3 000	3 000	
1.4	20				20	20	
<b>Spolu</b>	<b>178 020</b>				<b>178 020</b>	<b>178 020</b>	
<b>PO 02</b>	<b>Sociálna oblasť</b>						
2.1	100 000	95 000			5 000	100 000	
2.2	110 000	100 000			10 000	110 000	
2.3	150 000	150 000				150 000	
2.4	30 000	28 500			1 500	30 000	
2.5	3 500	3 000			500	3 500	
<b>Spolu</b>	<b>393 500</b>	<b>376 500</b>			<b>17 000</b>	<b>393 500</b>	
<b>PO 03</b>	<b>Environmentálna oblasť</b>						
3.1	30 000				30 000	30 000	
3.2	1500 000	1500 000				1500 000	
3.3	15 000				15 000	15 000	
<b>Spolu</b>	<b>1545 000</b>	<b>1500 000</b>			<b>45 000</b>	<b>1545 000</b>	
<b>SPOLU 01 - 03</b>	<b>2116 520</b>	<b>1876 500</b>			<b>240 020</b>	<b>2116 520</b>	

Zdroj: vlastné spracovanie

### 5.3 Systém hodnotenia a zaradovania projektov do financovania

Pri schvaľovaní financovania jednotlivých projektov je nutné prihliadať na ich dôležitosť a význam vo vzťahu k rozvoju obce. Podľa priorit sú jednotlivé projekty rozdelené do štyroch kategórií podľa prioritizácie a je im priradené bodové poradie:

**1. najvyššiu prioritu** majú projekty, ktoré vyplývajú priamo z legislatívy Slovenskej republiky a Európskej únie. Ďalej projekty riešiace havarijnú alebo mimoriadnu situáciu.

**2. vysokú prioritu** majú projekty, s oporou vo VZN obce, projekty MAS a projekty s vydaným právoplatným stavebným povolením a ukončeným procesom verejného obstarávania. Sú tu zaradené aj projekty modelov spolupráce verejno-súkromného partnerstva, napr. pri bytovej výstavbe.

**3. strednú prioritu** majú projekty ktoré majú možnosť uchádzať sa o doplnkové alebo cudzie zdroje financovania. Tie, ktoré majú oporu v programovej štruktúre operačných programov a prioritných osí EŠIF.

**4. nízku prioritu** majú projekty bez ukončenej prípravnej fázy, bez pripravenej projektovej dokumentácie a bez stavebného povolenia. Sú tu zaradené projekty, ktoré vyplývajú z prebiehajúcich aktivít vyššieho rádu ZMOS alebo regionálnych aktivít.

Formulár F 2 – Hodnotiaca tabuľka pre výber projektov (upravený pre potreby obce)

Kategória	Úroveň dôležitosti	Hodnotiace kritérium Opis podmienok pre zaradenie do priority	Hodnotenie projektov
1	Najvyššia	Splnená jedna z podmienok: a) projekty vyplývajúce zo zákona a/alebo legislatívy EÚ b) projekty riešiace havarijnú alebo mimoriadnu situáciu c) projekty osobitného zreteľa	
2	Vysoká	Splnená jedna z podmienok: a) projekty vyplývajúce a podporené v rámci VZN b) projekty s právoplatným stavebným povolením a ukončeným VO c) projekty MAS d) projekty verejno-súkromného partnerstva,	

		v ktorých prípravnú a realizačnú fázu zabezpečuje investor	
3	Stredná	Projekty, ktoré majú možnosť uchádzať sa o cudzie a doplnkové zdroje financovania	
4	Nízka	Projekty definované ako zámery alebo v štádiu úvah. Projekty bez projektovej dokumentácie, bez stavebného povolenia a ostatné projekty.	

Zdroj: vlastné spracovanie

## ZÁVER

Program rozvoja obce predstavuje nástroj na efektívne riadenie rozvoja obce prostredníctvom navrhovaných aktivít na riešenie akútnych problémov obce a jej obyvateľov, ale aj na využitie definovaných potenciálov ďalšieho rozvoja obce. Vypracovanie programu prispeje k splneniu jedného zo základných princípov regionálnej politiky, ktorým je princíp programovania.

PRO obce na roky 2014-2020 bol spracovaný v zmysle zákona NR SR č. 539/2008 Z. z. o podpore regionálneho rozvoja v znení zákona č.309/2014 Z. z. V rámci prípravnej fázy sa uskutočnilo úvodné stretnutie spracovateľov dokumentu a starostu obce, kde sa obe strany dohodli na postupe prác v rámci procesu tvorby dokumentu a spôsobe vzájomnej spolupráce v oblasti získavania potrebných informácií a podkladov. Realizačná fáza zahŕňala zber primárnych informácií pre spracovanie všeobecnej analýzy súčasného stavu obce, táto fáza trvala mesiace: november 2014 – február 2015. Pri spracovaní analýzy boli použité všetky dostupné údaje a informácie. Vzhľadom k veľmi obmedzeným informačným zdrojom sa vychádzalo najmä z údajov Štatistického úradu SR, zo zdrojov obecnej kroniky, menej zo zdrojov a dokumentov OcU, zo zdrojov dostupných v Štátnom archíve MV SR, filiálka Skalica. Najobjemnejšie boli informácie získané od miestnych ľudí.

Informácie z dokumentu PRO obce budú slúžiť ako podkladový materiál pre spracovanie integrovanej stratégie rozvoja územia Horného Záhoria, ktorá sa spracováva pod záštitou mikroregiónu s názvom Partnerstvo pre Horné Záhorie, o.z., ktorého je obec členom.

Hlavným cieľom tohto dokumentu je zlepšiť kvalitu života občanov, sociálnu súdržnosť

obce, vytvoriť podmienky pre ekonomický rozvoj, presadzovať koncept trvalo udržateľného rozvoja tak, aby sa v rámci Trnavského samosprávneho kraja znižovali disparity vo všetkých oblastiach každodenného života obyvateľov.

Regionálna rozvojová agentúra Skalica zabezpečila spracovanie a finalizáciu dokumentu a predložila Program rozvoja obce na roky 2014-2020 na schválenie Obecnému zastupiteľstvu. Celý dokument PRO bol zverejnený na úradnej tabuli a webovej stránke obce.

Formulár č. Z 1 – Schválenie PRO

Schválenie PRO:	
Dokument:	<b>Program rozvoja obce Koválovec na roky 2014-2020</b> - je to strednodobý rozvojový dokument, ktorý je vypracovaný v súlade s cieľmi a prioritami ustanovenými v národnej stratégii, - zohľadňuje ciele a priority obce a je vypracovaný podľa záväznej časti územnoplánovacej dokumentácie obce, - je štruktúrovaný podľa Metodiky na vypracovanie Programu hospodárskeho a sociálneho rozvoja obce.
Spracovanie:	Forma spracovania : dokument spracovala RRA Skalica Obdobie spracovania: november 2014 – november 2015 Riadiaca skupina zostavená z: - členov zastupiteľstva čele so starostom obce
Prerokovanie:	Prerokované na obecnom zastupiteľstve Verejné pripomienkovanie: 13.12.2015
Schválenie:	Návrh na uznesenie zastupiteľstva
Uznesenie:	Uznesenie č.18/2015 z 13.12.2015

Zdroj: vlastné spracovanie

Dokument neprešiel jazykovou korektúrou.